


COLLEGE INTERARMÉES



DE DÉFENSE

MEMOIRE DE GÉOPOLITIQUE

UNE NOUVELLE GÉOPOLITIQUE EN MÉDITERRANÉE

LNT/COLONEL LAKROUF ABDERRAHMANE
ARMÉE ALGÉRIENNE

CADRE PROFESSEUR 6^{ème} PROMOTION
COLONEL DE LAUZANNE DIVISION A GR A5

ANNÉE 1998-99

SOMMAIRE

I - INTRODUCTION	3
.....	3
1 - Histoire	

2 - Géographie	4
3 - Rôle	5
4 - Caractéristiques	5
5 - Place du bassin dans le nouveau contexte mondial	6
6 - Réemergence	6
7 - Carte " EURO-MEDITERRANEE "	7
II - CAUSES D'INSTABILITES	7
.....	7
1 - Facteur Démographique	10
2 - Facteur Economique	11
3 - Facteur Technologique	12
4 - Facteur Culturel et religieux	12
5 - Autres Facteurs	18
III - RELATIONS ENTRE LES DEUX RIVES	18
.....	18
1 - Coopération entre les deux rives	19
2 - Relations énergétiques	20
3 - Dette des pays	21

4 - Mouvements de la population en Méditerranée	22
	22
IV - PARTENARIAT EURO-MEDITERRANEEN	23
.....	24
1 - Volet Politique et Sécuritaire	
2 - Volet économique et Financier	25
3 - Volet Social, Culturel et humain	25
	26
V - ACTIONS MEDITERRANEENNES	28
.....	
1 - Conditions de Succès	
2 - Actions en faveur du Sud	29
3 - Acteurs	
VI - CONCLUSION	
.....	

La mer Méditerranée est au fil des siècles le théâtre de l'affrontement des grandes puissances, avant de s'effacer progressivement et de passer sous l'autorité Américaine et Soviétique qui se la partagèrent après la seconde guerre mondiale et la contrôlèrent jusqu'à la fin des années quatre-vingt . Durant cette période le bassin, comme le reste du monde , est devenu le champ clos de l'opposition Américano-Soviétique jusqu'à l'effondrement de l'URSS. La réemergence géopolitique de ce bassin a fait surgir des instabilités assortie de différents enjeux (politiques, économiques, démographiques,) .

I - INTRODUCTION :

1 - Histoire :

L'histoire de la Méditerranée constitue le point de départ fondamental d'une tentative de sa compréhension , elle est riche et lourde de déterminismes profonds. La Méditerranée vit , depuis la préhistoire, une très grande diversité des peuples, des langues, des religions et des civilisations. Ce bassin représente une incontestable unité géographique, historique, il a constitué un extraordinaire champ d'échanges de toutes sortes notamment humains, spirituels, culturels et économiques . Cela ne l'a cependant pas empêché d'être un théâtre continuel de conflits .

Les termes de l'équation euro-méditerranéenne sont le fruit d'un héritage, au delà des liens qui se sont tissés parfois douloureusement, au cours d'une histoire encore récente entre les deux rives.

Le terme de " Méditerranée " n'apparaît qu'au V^e siècle pour marquer la différence avec l'Atlantique . C'est surtout après les grandes découvertes , à partir du XVI^e siècle que les géographes commencèrent à appeler **mer Méditerranée** les étendues qui se trouvent entre le Sud de l'Europe , le Nord de l'Afrique et le Levant.

Ce bassin a été un monde homogène et clos. Du XVI^e siècle au XIX^e siècle, il a perdu progressivement son rôle primordial . Les découvertes ont privilégié l'Atlantique , la révolution industrielle s'est située hors de ses rivages dépourvus de charbon .

L'ouverture du canal de Suez (1869) a redonné à cette mer une importance stratégique. Cette zone a été l'enjeu d'une compétition entre le XVIII^e siècle et 1945 entre les puissances Européennes .

Les pays de la rive Sud bien que colonisés ont participé à la défense de la liberté en combattant aux côtés des alliés durant les deux guerres mondiales .

Après leur indépendance les pays du Sud ont continué à coopérer avec la puissance colonisatrice. Depuis la seconde guerre mondiale, cet espace est devenu un enjeu de rivalité Soviético-Américaine jusqu'à l'effondrement de l'URSS pas seulement à

cause des formidables richesses pétrolières ou du conflit Israélo-Paléstinien. Mais certaines îles clefs étaient très convoitées par les deux superpuissances, dont les flottes présentes en permanence avaient besoin de points d'appui ou de bases navales .

Les riverains de la Méditerranée n'ont cessé des décennies durant de réclamer le retrait des flottes Américaine et Soviétique pour faire de leur mer un lac de paix .

Les pays riverains ont inscrit leur histoire à l'ombre des intérêts des deux grands, choisissant tel ou tel camp selon les aspirations des uns ou des autres .

2 - Géographie :

Sur la carte du globe , la Méditerranée est une simple coupure , la plus longue et la principale zone de tensions géopolitiques au plan mondial, allongée de Gibraltar jusqu'au canal de Suez et à la mer Rouge . Elle ne représente qu'une superficie de trois millions de Km² (1% de la surface des océans), qui se subdivise en plusieurs sous-ensembles distincts.

Elle est presque complètement entourée de terres, et s'étend sur 3800Km d'Est à l'Ouest tandis que sa largeur maximale ne dépasse pas 700Km .

La Méditerranée est un bassin de concentration , c'est à dire que ses pertes d'eau par évaporation y sont supérieures aux apports provenant soit des précipitations, soit des fleuves et des eaux de ruissellement . Son déficit actuellement comblé par le flux d'eau de l'Atlantique qui s'écoule à travers le détroit de Gibraltar, dépasse les 2 000 Km³ par an.

Elle constitue, une mer semi-fermée, un des principaux transits pour la navigation et comporte 15 détroits d'importance internationale .

3 - Rôle :

L'importance de cet espace maritime aux enjeux multiples presque fermé n'est plus à prouver. C'est une voie de passage obligée pour les échanges culturels et commerciaux entre les continents Européen , Asiatique et Africain. C'est une zone de passage primordiale vers les sources d'approvisionnement en hydrocarbures (25% du trafic mondial des hydrocarbures transitent par cette mer) .

Elle est un carrefour de communication de première importance et elle est sillonnée chaque jour par plus de 3000 navires civils et militaires.

La Méditerranée est la première région touristique du monde avec plus de 100 millions de touristes par an .

4 - Caractéristiques :

La mer Méditerranée est étroite, quasiment fermée dont les eaux ne se renouvellent qu'à l'échelle du siècle. Séparant l'Europe de l'Afrique , elle débouche naturellement sur l'océan Atlantique par le détroit de Gibraltar (moins de 13Km) et artificiellement sur la mer Rouge et l'océan Indien par le canal de

Suez . Le détroit de Bosphore (ne dépasse pas 0,6Km de largeur et une profondeur de 40 à 80m) sépare en deux la ville d'Istanbul et les Dardanelles

(plus à l'ouest sont plus larges et plus profondes) la font communiquer avec la mer Noire . La Sicile est à moins de 145Km de la côte de l'Afrique du Nord .

On distingue deux grands ensembles, le bassin occidental et le bassin oriental qui communiquent entre eux par le canal de Sicile. Cette zone peut-être effectivement divisée en deux parties selon les critères géopolitiques. Une vingtaine d'états grands et petits bordent cette mer.

Elle est située entre la religion Chrétienne et le monde Musulman. Alors celle-ci peut-être appeler mer " **Euro-Arabe ou Euro-Musulmane** ". Ce bassin Méditerranéen est caractérisé par une répartition inégalitaire des résultats de la croissance économique. Ce phénomène se manifeste entre la prospérité de la rive Nord et le sous développement du Sud.

Une autre caractéristique de cette Méditerranée est d'avoir connu le plus grand nombre de guerres dans l'histoire de l'humanité.

Ces quelques données suffisent à prendre conscience d'une proximité qui n'est pas que géographique entre les deux rives de la Méditerranée. Il est en effet impossible d'être si proche sans être en même temps dans la relation fraternelle qui est faite à la fois d'attraction et de rejet , de solidarité et de conflit. C'est tout à la fois l'intérêt et le drame des relations Euro-Méditerranéennes.

Il faut noter que la Méditerranée est l'une des dernières mers dont les états riverains n'ont pas décidé de créer des Zones Economiques Exclusives.

5 - Place du bassin dans le nouveau ordre mondial :

Depuis la chute du mur de Berlin et les bouleversements qui s'ensuivirent à l'Est de l'Europe , il n'y a plus d'affrontements majeurs entre les grandes puissances. Par conséquent l'intrusion des pays de l'Europe centrale dans les sphères du partenariat économique , bientôt politique de la CEE et militaire au sein de l'OTAN ne manquera pas de se répercuter sur les relations avec les pays du Sud et de l'Est Méditerranéens.

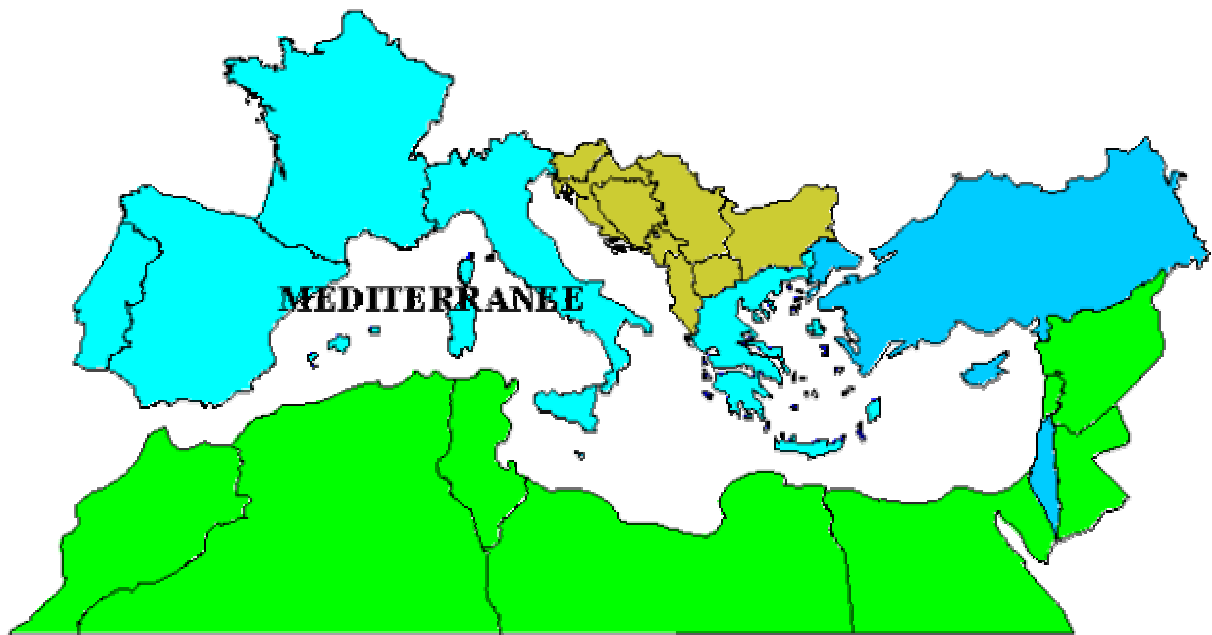
6 - Réémergence du bassin :

Durant la période de la guerre froide, l'affrontement des deux grandes puissances a équilibré ce bassin par la présence permanente de leurs forces navales et par l'exécution des exercices et manoeuvres. Ce rapport de forces avait gelé des situations, des crises et des perturbations dans la zone.

Avec l'effondrement de l'Union Soviétique, on peut constater aujourd'hui que la Méditerranée est l'un des espaces au monde qui a été le plus sensible aux effets de la disparition des deux blocs. Les larges fractures, très longtemps oubliées, réapparaissent en force devant la scène, avec toute leur brutalité.

La réémergence géopolitique du bassin lui redonne toute sa pertinence. Les fractures profondes sont fondamentalement multiformes (Nord - Sud, culturelles) et sont source d'instabilité.

7 - Carte du bassin Méditerranéen :



II - CAUSES D'INSTABILITES :

La Méditerranée est une région complexe et porteuse de divisions politiques, idéologiques, culturelles, linguistiques et religieuses ainsi que de systèmes économiques et de sécurité différents.

Ce bassin est une zone présentant des déséquilibres ne résultant pas tous nécessairement des tensions Nord - Sud, mais qui au pourtour de la Méditerranée et particulièrement de sa partie Orientale, présente de nombreuses rivalités territoriales entre les nations voisines dont le développement n'est pas très différent . Les causes d'instabilités sont diverses et nombreuses dans cette mer.

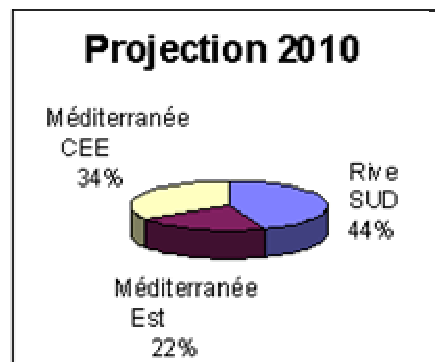
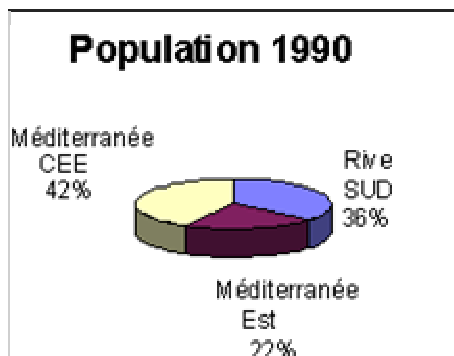
1 - Facteur démographique :

La progression démographique est très modérée pour les pays de la rive Nord voire même parfois négative, mais en forte croissance pour les pays de la rive Sud . En

1950 le bassin comptait 212 millions d'habitants dont les 2/3 (les deux tiers) vivaient sur la rive Nord .

La population des pays riverains de la Méditerranée qui était de 386 millions en 1990 (42%, pays méditerranéens de la CEE , 22%, pays méditerranéens de l'Est et 36%, pays de la rive Sud), passera à 439,4 millions en l'an 2000 pour atteindre 491 millions en 2010 (34%, pays de la Méditerranée CEE , 22%, pays de la Méditerranée Est et 44% pays de la rive Sud). Si les projections démographiques à l'horizon de l'an 2025 venaient à se réaliser, c'est à dire une modification en profondeur des rapports, la proportion sera simplement inversée les 2/3 (les deux tiers) au Sud et le 1/3 (un tiers au Nord) pour une population de 560 millions de personnes. Alors elle représentera 7% de la population mondiale .

La population dans les trois grandes zones de la Méditerranée



Si on compare ces données démographiques du bassin , nous constatons que

l'asymétrie des situations est frappante entre le Nord et le Sud. Les pays du Nord ont tous achevé leur transition démographique, alors que ceux du Sud éprouvent des difficultés à l'opérer .

La population dans les trois grandes zones de la Méditerranée

(en millions d'habitants)

Zones	Méditerranée CEE	Méditerranée Est	Rive Sud	Total
Années				
1990	162	85	139	386
2010	167	108	216	491

Espérance de vie des populations dans les trois grandes zones
de la Méditerranée (en ans)

Zones	Méditerranée CEE	Méditerranée Est	Rive Sud	Monde
Années				
1990	76,74	70,21	65,20	64,90
2010	78,04	73,89	70,20	68,66

Taux de croissance démographique des trois grandes zones
de la Méditerranée

Zones	Méditerranée CEE	Méditerranée Est	Rive Sud	Monde
Années				
1990	0,20	1,33	2,60	1,74

2010	0,017	0,99	1,95	1,31
------	-------	------	------	------

La décélération démographique rapide au Nord et l'accélération exponentielle du Sud, vont modifier les équilibres autour de la Méditerranée . Même si une baisse de la fécondité des pays du Sud est amorcée sous des efforts de la politique de planification familiale , du coût de l'enfant et de l'éducation des femmes. Mais il faudra attendre une vingtaine d'années avant de voir une réelle diminution .

Cependant, même si cette évolution à la baisse de la fécondité se poursuivait , les pays riverains de la Méditerranée suivront des évolutions démographiques qui modifieront de façon sensible le poids relatif de chacun d'entre-eux. Ce mouvement sera complètement stabilisé autour des années 2050 , alors l'équilibre démographique sera transformé.

Les considérations culturelles rendant difficile d' envisager une politique de limitation des naissances, ce sera donc le développement économique et ses corollaires, en particulier l'augmentation du travail des femmes qui consolideront cette évolution.

Cette croissance démographique aura des conséquences sur l'emploi, le logement, la santé, l'alimentation, les transports et les systèmes de communications de la région. En outre environ 30% de la population y aura moins de quinze ans.

Cette évolution normalement n'aurait pas dû poser de problème, car il y a en principe l'espace nécessaire pour accueillir ces populations. Mais la crise économique, celle de l'agriculture et l'avance du désert des pays du Sud ont conduit à une sururbanisation accélérée le long du littoral.

La population des régions littorales méditerranéennes était, en 1985 de 133 millions d'habitants soit en moyenne 37% de celle des pays riverains et occupait 15% de la superficie totale. En 2025, elle devrait atteindre 200 millions avec une augmentation de 55%. La densité moyenne pour le littoral passerait de 104 habitants au Km² à 155 habitants pour la même période. Autrement dit, il y aurait plus de 70 millions d'urbains supplémentaires par rapport à 1985, localisés à plus de 85% dans les pays du Sud et de l'Est méditerranéens. Donc la croissance urbaine littorale constituera un phénomène majeur dans les zones littorales méditerranéennes au cours des prochaines décennies.

La mortalité baissera également du fait des progrès sanitaires et de la diffusion des techniques sanitaires.

2 - Facteur Economique :

La Méditerranée n'est pas seulement une frontière politique mais aussi et surtout une grande barrière économique qui sépare ses deux rives. Elle est une région diversifiée, la Méditerranée occidentale et orientale ne se développant pas au même rythme.

Des grands décalages économiques existent et persistent entre un Nord riche et hautement développé et un Sud pauvre et mal développé. Les pays du Sud sont étroitement dépendants dans le domaine commercial de la rive Nord. Mis à part les hydrocarbures, le poids des échanges est très déséquilibré. Les pays Méditerranéens de la CEE assurent 81% du PNB du bassin, tandis que ceux du Sud et de l'Est ne comptent que pour 10,3%.

Cette infériorité économique de ces pays s'accompagne d'une supériorité de superficie 79% du bassin et 21% seulement pour les Européens du Nord.

La croissance de la population est inversement proportionnelle à la richesse. La répartition des espérances de vie épouse exactement celle des différences de niveau économique.

L'explosion démographique entraîne certainement le problème agro-alimentaire. L'autosuffisance alimentaire n'est plus assurée, essentiellement en céréales aujourd'hui pour des pays de la rive Sud et cette tendance devrait s'aggraver avec l'évolution démographique. La dépendance ainsi créée accroît l'endettement.

L'agriculture a été sacrifiée dans certains pays au développement industriel ou abandonnée par laxisme dans d'autres. Il est pourtant possible d'envisager une mise en valeur accélérée des terres avec la mise en place d'une politique adéquate. Mais le problème plus grave de ce bassin, à égalité avec l'eau, est celui de l'érosion des sols. Un terrible processus d'érosion a commencé et menace de prendre des proportions catastrophiques (déforestation...). Le Sud perdrait environ 12000hectares par an.

Si le chiffre des 560 millions d'habitants en Méditerranée est atteint à l'horizon 2025 comme l'on peut s'y attendre, ce sont 200 millions d'emplois qui devront être pourvus. Cet objectif paraît impossible à réaliser, mais pour l'atteindre, il faudrait obtenir et maintenir un taux de croissance d'environ 9% pendant une vingtaine d'années.

3 - Facteur technologique :

L'avancée technologique est constamment en progrès des pays de la rive Nord et faible pour ceux de la rive Sud, alors que les enjeux technologiques sont déterminants tant du point de vue économique que du point de vue des choix culturels.

La Méditerranée CEE est encore le premier fournisseur de produits technologiques des Arabes et le second des pays de la Méditerranée Est. La comparaison des produits technologiques des régions Méditerranéennes est :

- Dans le cas des pays Méditerranéens de la CEE, inférieur à celui du Japon et de l'Amérique

- Dans le cas des pays de la Méditerranée Est , 30% au dessous du niveau de la Méditerranée CEE

- Dans le cas des pays Sud à niveau faible

La technologie des pays riverains va augmenter dans les prochaines années .Le transfert de technologie et la formation sont susceptibles d'apporter une véritable intégration des pays du Sud et de l'Est .

4 - Facteur culturel et religieux :

La Méditerranée Euro-Arabe n'est pas seulement un secteur du contraste économique Nord-Sud .Elle a été durant des siècles, la zone d'affrontements entre Islam et Chrétienté et cours du XX^e siècle pour la lutte des peuples Arabes pour leur indépendance. La fracture culturelle, avec l'intégrisme religieux, pourrait conduire à une incompréhension réciproque entre les peuples Méditerranéens .

5 - Autres facteurs :

Des foyers de divers types de tensions sont depuis longtemps très nombreux, la plupart étant localisés dans cette Méditerranée. Sa partie orientale renferme plus de rivalités territoriales entre les nations voisines que sa zone occidentale .

- Différend Greco-Turc :

Cette affaire est caractérisée par deux paramètres, la qualité des relations Gréco-Turques marquées par un différend historico-politique et la particularité de la mer Egée .Grâce à la possession de la quasi-totalité des îles de l'Egée, la Grèce domine cette mer. Ce contentieux en mer Egée concerne la délimitation des eaux territoriales de 6 à 12 miles et s'est intensifié depuis 1974 avec l'invasion de Chypre. Il a toujours été un des obstacles principaux à

l'adhésion de la Turquie aux institutions Européennes et compromet le devenir du flanc Sud-Est de l'OTAN .

Après la guerre froide, la Turquie a retrouvé sa place internationale longtemps perdue, en même temps que la mer Noire s'est ouverte à tous les pays riverains et plus seulement à l'URSS. Son zone d'influence retrouvée, la constitution du marché de la mer Noire l'ont replacée comme le pivot de tout règlement dans la région.

Ce contentieux infecte constamment les rapports entre les populations et bouleverse la vie quotidienne de la minorité d'origine Grecque en Turquie et Turquie en Grèce .

Cette rivalité Gréco-Turque en mer Egée risque à tout moment de tourner à l'affrontement .

- Processus de paix au moyen orient :

Le principal foyer de tensions, d'où peut sortir un conflit plus vaste que ceux des Balkans, est sans doute la Palestine . Il s'agit de la rivalité Israélo-Palestinienne, autour des territoires de petites dimensions, mais qui ont une grande considération symbolique. Depuis une cinquantaine d'années, les Arabes et Israéliens sont en conflit.

La situation avait été figée en raison de l'affrontement global Est - Ouest. Mais la situation mondiale a changé depuis l'effondrement de l'Union Soviétique et la fin de la seconde guerre du Golfe. La nouvelle donne permet désormais d'entrevoir un début de règlement de ce conflit .

Les négociations sont en cours et dureront longtemps mais déjà elles provoquent de véritables changements. L'application progressive de l'accord est une étape exceptionnelle pour le règlement du processus de paix .

La résolution de ce conflit est l'une des conditions principales pour aborder avec un esprit nouveau toutes les conditions de sécurité et de coopération dans la région. Si ce processus débouchait à terme sur la création d'un Etat Palestinien souverain, cela contribuerait de manière décisive, à lever beaucoup d'obstacles qui empêchent pour l'heure de mettre en place des mécanismes collectifs .

- Question Chypriote :

A partir des années 50 , cette question s'est placée au centre de l'affrontement Greco-Turc. Toute la partie Nord de Chypre est occupée par l'armée Turque. Les communautés locales se querellent sur d'éventuels ajustements territoriaux (La population turque représente 18% et occupe 37% de l'île).

Les Nations Unies ont consacré près d'une (20) vingtaine de résolutions à Chypre. Des négociations ont eu lieu à plusieurs reprises entre Chypriotes Grecs et Turques sans succès. Sur le terrain, les intimidations militaires sont nombreuses.

- Question des Balkans :

Au cours des années quatre vingt, les républiques de l'ex - Yougoslavie prennent conscience de leur spécificité et les vieilles rancoeurs. Cette crise a ravivé en Méditerranée les affrontements ethniques, religieux et frontaliers.

Les traces laissées sont fortes et comportent les germes d'une déstabilisation de la région :

- Une Réémergence régionale de la Turquie et elle tient une place discrète dans l'affrontement Yougoslave où elle soutient la Bosnie et appuie la Macédoine face aux pressions de la Grèce .

(La place et le rôle qu'occupera la Turquie en Méditerranée en Asie centrale déterminera la stabilité et la sécurité de la zone)

- Une Italie réveillant d'anciennes revendications territoriales

- La Grèce essaie de faire oublier les difficultés intérieures, concentre son énergie sur l'enjeu Macédonien

- L'Albanie qui vit avec le problème du KOSOVO, ressent une forte pression du côté Grec

En cas de déstabilisation au KOSOVO, l'Albanie pourrait difficilement abandonner à leur sort les Albanais et contrôler également l'afflux

de réfugiés sur son territoire, qui risque d'entraîner une déstabilisation au niveau régional. Dans tel cas, la Turquie serait amenée à intervenir, entraînant la Grèce, soucieuse du sort de la minorité Grecque en Albanie et d'un conflit à ses frontières

- Eau :

Parmi les critères qui peuvent définir l'espace Méditerranée, le climat joue un rôle particulièrement important en Méditerranée. Il caractérise les régions du Sud de cette mer par des étés chauds et secs et des hivers tempérés, par des inter-saisons plus ou moins humides. Le problème de l'eau est directement lié aux phénomènes climatiques, les ressources d'eau abondent le Nord mais sont comptées au Sud (Cette disparité est susceptible d'être encore accrue par la sécheresse de plusieurs fois par siècle), les rivages Sud subissent une avancée du désert vers la mer .

Cette tendance à la désertification engendre une diminution de rendements agricoles. Ces deux éléments conjugués avec la croissance démographique vont probablement se traduire par une pression migratoire vers le littoral . Certains pays

utilisent 100% de leurs réserves. Or, selon les prévisions, elles devront en utiliser 200% en 2010 .

Une prospection sur les ressources disponibles au sein des riverains, conduit à répartir ces pays en trois catégories :

- Les pays où les disponibilités en eau resteraient notables jusqu'en 2025 et au delà.
- Les pays où les disponibilités en eau, bien qu'encore confortables aujourd'hui, se réduiraient sensiblement.
- Les pays où les disponibilités actuelles sont déjà réduites ou négligeables.

Malgré de considérables réserves d'eau dans le désert, cette eau devra être acheminée du Sud des pays sur des distances importantes (supérieures à 800Km) pour approvisionner le littoral, mais le stock disponible devrait rapidement atteindre un seuil critique particulièrement avec les besoins de tout ordre.

Les premières actions à mener sont des recherches de solutions à grande échelle de ce problème :

- Lutte contre le gaspillage de l'eau
- Installation de barrages ou détournement de grands fleuves
- Recherche de nouvelles sources d'eau douce (mise en exploitation des nappes profondes)
- Création des usines de dessalement de l'eau de mer

- Meilleure utilisation de l'eau disponible (amélioration des techniques d'irrigation en agriculture et le recyclage des eaux usées)

L'eau est devenue un enjeu économique et donc un objet de politique nationale et internationale . Elle apparaît de plus en plus comme une donnée géopolitique, source de situations conflictuelles entre les Etats telles que :

- Partage des eaux transfrontières de l'Euphrate prenant sa source dans les montagnes Turque, provoquant des tensions entre la Turquie et la Syrie . En tant que riverain du cours supérieur de l'Euphrate, la Turquie contribue à raison de 94% au débit du fleuve et la Syrie seulement à raison de 4% . La Turquie a construit des barrages , ce qui lui permet de stocker une grande partie des eaux de ce fleuve pendant plusieurs années et d'en priver en aval la Syrie. D'ailleurs le fleuve diminue de 50% de sa capacité à son entrée en Syrie .

- Constitution un enjeu dans les négociations Israélo-Arabes. Israël désire conserver sa sécurité d'approvisionnement en eau ce qui ne manque pas de nourrir les craintes réciproques des Israéliens et des Palestiniens .

D'ailleurs les deux tiers de l' eau que consomme Israël proviennent de l'extérieur des frontières d'avant 1967 dont le tiers provient du Golan (la consommation journalière est de 70 l pour un Palestinien contre 260 l pour un Israélien).

- Tensions entre l'Egypte et le Soudan . Ces deux pays n'ont pas mis

un terme à leur coopération dans ce domaine .

- L'éclatement de la Yougoslavie a accentué le caractère transfrontalier ou frontalier de nombreux cours d'eau et créé les risques de litige entre les nouveaux Etats.

Des nombreux conflits pour l'eau ont eu lieu au cours de l'histoire et il existe à l'heure actuelle un risque potentiellement élevé d'en voir surgir de nouveaux .

Le contrôle de l'eau peut fournir à un pays donné, l'occasion de régler des problèmes politiques internes et territoriaux. L'eau est un élément à part entière de la géopolitique de la région . Elle apparaît de plus en plus un enjeu générateur de situations conflictuelles.

Les guerres en Méditerranée seront alors les guerres de l'eau et on peut s'interroger d'ores et déjà sur la survie de certains pays en tant qu'Etats souverains en raison de ce seul problème.

- Environnement :

La conjugaison de la démographie galopante et de la faiblesse économique semblent promettre des situations explosives pour l'avenir , dans le sens d'une augmentation massive de la pression humaine sur l'environnement . La conjonction de certains choix de stratégies nationales et d'une coopération internationale poussée (Nord - Sud ,Sud -Sud) pourrait rendre compatibles la croissance économique , l'urbanisation et la sauvegarde de l'environnement .

En termes de pollution , les effets des activités et du phénomène de littoralisation poseront plus de problèmes à la mer , à la terre et à l'air . La pollution marine a plusieurs causes :

- Les eaux usées communales et industrielles
- Les eaux de ruissellement agricole
- Les hydrocarbures et les déchets chimiques
- L'évacuation inadéquate des déchets plastiques

Les problèmes écologiques risquent d'accentuer considérablement les difficultés de tous les pays riverains.

Ces fractures Nord - Sud sur l'espace Méditerranéen , sont d'ordre démographique, économique et technologique. Elles se répercutent au niveau social et écologique, si des solutions ne sont pas trouvées à court terme .

L'analyse géopolitique du bassin Méditerranéen est redevenue incontournable , indispensable dès lors que l'affrontement EST-OUEST a libéré ses dynamiques ressuscitées d'une longue hibernation .

Mais au delà de cette analyse, elle même complexe de par la variété des acteurs bordant la Méditerranée, il s'agit bien entendu de prendre conscience d'une proximité qui n'est pas que géographique entre les deux rives de la Méditerranée

III - RELATIONS ENTRE LES DEUX RIVES :

1 - Coopération entre les deux rives :

La plupart des pays de la rive Sud sont dans un état d'interdépendance par rapport au Nord puisque plus de 70% de leurs échanges (Exportations et Importations) se font avec les pays de l'Union Européenne .

Sur les vingt cinq années , la richesse par tête de la plupart des pays du Sud a augmenté plus rapidement que celle des pays de la rive Nord .Mais ce léger rattrapage eu des causes différentes . Pour certains, il a été lié à l'exploitation des hydrocarbures, pour d'autres a un effort domestique de transformation .

La croissance démographique n'est pas sans conséquences sur la situation économique de ces pays qui connaissant des difficultés économiques et se voient obligés de recourir à des importations massives de denrées alimentaires .La bataille économique n'est pas simplement la solution du problème alimentaire, mais l'insertion des masses de populations dans le monde du travail.

Il existe un handicap relatif à l'écart du niveau du Produit Intérieur Brut des pays relevant des deux rives. Si la valeur moyenne de celui-ci est de l'ordre de 6 830 dollars par habitant , elle recouvre des disparités considérables , de l'ordre de 778 dollars pour les pays du Machrek, de 1903 dollars pour ceux du Maghreb et 2370 dollars.

pour ceux du Proche -Orient. Elle atteint 13568 dollars pour les pays Méditerranéens de l'Union Européenne.

Malgré les différences de Produit Intérieur Brut , les échanges commerciaux entre les deux rives , atteignent d'ores et déjà des niveaux élevés . Ceux -ci peuvent être évalués à plus de 72 milliards de dollars .

Une analyse plus fine révèle que l'Europe est le fournisseur et le client de la plus plupart des pays du Sud et de l'Est Méditerranéens . Si le regard se porte sur le

futur , la croissance démographique des pays Méditerranéens du Sud va nécessairement sécréter des demandes accrues et élargir le marché ouvert aux produits Européens .

Cependant malgré les efforts, l'écart continue de se creuser, en 2010 si les prévisions de croissance se confirment ,le revenu Européen sera 20 à 60 fois plus élevé que celui des pays du Sud .

Ainsi la dépendance est devenue aujourd'hui le trait majeur et le plus inquiétant des pays Méditerranéens (Alimentaire, Dette, Hydrocarbures).

2 - Relations énergétiques :

La rive Sud de la Méditerranée est non seulement largement excédentaire en ressources énergétiques mais elle est aussi dotée de puissantes réserves . La meilleure illustration de la volonté du Sud de s'intégrer de façon structurelle dans le projet Euro-Méditerranéen est la réalisation des interconnexions gazières à travers la Méditerranée par gazoduc reliant les pays du Sud à l'Europe.

Ces pays ont entamé d' importants programmes d'accroissements et de construction des infrastructures d'exploitation des hydrocarbures pour une meilleure sécurité et augmentation de capacité. L'approvisionnement des pays de l'Europe provient de la rive Sud, 65% des importations en pétrole et gaz naturel passent en Méditerranée à bord de navires ou gazoduc .

Les questions environnementales interviennent de façon croissante dans l'industrie des hydrocarbures et peuvent devenir , dans certains pays , un paramètre très important dans les décisions relatives au transit .

Les risques sont beaucoup plus élevés pour le transit maritime que pour celui par conduite ,et certains passages maritimes sont devenus des lieux à haut risque, à l'égard desquels les pays riverains sont conduits à exercer des pressions croissantes sur les transporteurs. Le passage par le Bosphore des gros tankers est ainsi devenu un sujet de préoccupation majeure pour la Turquie .

La sécurité de ces approvisionnements dépend de la généralisation d'un processus de paix qui ne se limite pas aux relations Israélo-Arabes, mais concerne les conflits ou confrontations qui opposent entre eux de nombreux pays de la région .

3 - Dette des pays :

Le fardeau de la dette constitue aussi une difficulté majeure dans la mesure où il devient un véritable boulet pour le développement, interdisant ainsi à ces pays le décollage économique qui leur permettrait de sortir de la crise.

Pour faire face aux déséquilibres de leur balance courante, tous les pays du sud et de l'Est Méditerranéens ont dû recourir aux emprunts bilatéraux et multilatéraux, accumulant une dette de plus de 200 milliards de dollars US dont le service constitue, dans l'état actuel, un gros handicap pour le développement. Le volume du service de la dette est si important que les ressources nettes disponibles pour les importations nécessaires au développement sont très faibles.

Par conséquent, miser sur le développement de ces pays sans s'attaquer au problème du fardeau de la dette est illusoire. Si la difficulté de la dette reste non résolue, elle pèsera d'un poids décisif sur l'avenir.

La question de l'endettement doit avoir un traitement politique pour l'état financier qui limite trop fortement les marges de manoeuvre des pays du Sud et de l'Est Méditerranéens.

La dette constitue un facteur de dépendance de la rive Sud. La solution de ce problème capital concerne davantage les Etats de la rive Nord.

4 - Mouvement de la population en Méditerranée :

La majorité des pays de la rive Sud étaient colonisés par ceux du Nord

(Méditerranéen CEE) . Les mouvements migratoires ont été multipliés du Nord vers le Sud durant l'ère coloniale et inversement au lendemain de la seconde guerre mondiale dans le cadre de la construction de l'Europe .

La croissance démographique pourrait entraîner au XXI^e siècle, des flux migratoires massifs vers l'Europe du Sud.. Les mouvements migratoires sont d'ores et déjà la cause de tensions aggravées, ce qui a des incidences en matière intérieure et sociale pour les pays d'Europe qui sont mal préparés à absorber de

grosses vagues d'immigrants. De surcroît, comme les événements récents l'ont bien montré en Italie, en dépit des efforts déployés pour limiter l'immigration clandestine, il est de plus en plus difficile de fermer la porte à des migrants désespérés qui cherchent mieux ailleurs.

Les forces démographiques font apparaître des problèmes aux pays méditerranéens, en l'absence d'un fort développement économique des pays de la rive Sud , ceux du Nord seront confrontés à une pression migratoire qui ira en s'accroissant .

La migration semble donc faire partie des lois économiques , au même titre que l'échange de marchandises et de capital . D'ailleurs de nombreuses familles ne survivent que par les aides qu'apportent leurs émigrés en Europe .

L'Europe est le lieu de la grande attraction des populations du Sud face à l'étalement des richesses .

Cette pression sera atténuée si un développement économique rapide de la rive Sud, sera exécuté avec le concours des puissances économiques du Nord.

Le produit national brut par habitant s'échelonne de 778 dollars dans le Sud à 13 568 dollars pour certains pays du Nord . Tant que cette équation ne sera pas résolue, l'émigration persistera.

IV - PARTENARIAT EURO-MEDITERRANEEN :

Les deux rives de la Méditerranée ont déjà beaucoup partagé mais , aujourd'hui , tentent de coopérer sur un chemin semé d'obstacles . D' une manière générale , le projet Euro-Méditerranéen souffre d'un manque de projets Sud-Sud qu'ils soient destinés à favoriser les échanges intra-régionaux ou à prévenir les conflits.

Les pays du Sud et de l'Est de la Méditerranée ne sont pas parvenus eux-mêmes à créer des organisations Sud - Sud régionales efficaces.

La Déclaration de Barcelone, signée en Novembre 1995, constitue l'acte fondateur d'un partenariat plus clair entre les pays de la région et représente un événement important dans l'histoire des échanges entre les deux rives de la Méditerranée.

La déclaration adoptée a jeté les bases d'un partenariat Euro-Méditerranéen fixant les objectifs et comporte trois volets :

- Partenariat politique et de sécurité
- Partenariat économique et financier
- Partenariat social , culturel et humain

1- Volet politique et sécurité :

L'intensité et la sécurité des tensions, conflits et menaces en Méditerranée se trouvent aggravées par l'éclatement du monde Méditerranéen. Alors ce volet vise l'établissement d'une zone commune de paix et de stabilité .A l'issue de la guerre froide, l'Europe s'est tournée vers une Méditerranée longtemps délaissée .

Ce regain d'intérêt Européen tient à l'importance de la Méditerranée, zone de passage vers les sources d'approvisionnement en hydrocarbures du Golfe et de l'Asie .

Mais la redécouverte Méditerranéenne par l'Europe est surtout due à la stabilisation de sa périphérie Sud par le biais d'une prospérité partagée .

Dans ce domaine, les Etats s'engageraient sur un certain nombre de principes et d'intérêts communs acceptables par tous :

- Renoncement à la menace ou à l'emploi de la force .
- Règlement des différends par des moyens pacifiques.
- Engagement commun pour promouvoir la stabilité et la sécurité dans la région , ainsi que la prévention des conflits et le contrôle des crises.
- Recours à l'arbitrage pour certaines conflits.
- Non acquisition de territoire par la force.

- Non ingérence dans les affaires intérieures des Etats.
- Combat contre le terrorisme et la criminalité organisée.
- Traitement des questions de l'émigration dans un cadre global.
- Non développement d'une capacité militaire.

Il s'agit de réaffirmer l'importance au sein de chaque Etat du respect des libertés fondamentales et de la construction de l'état de droit qui sont les éléments de la stabilité de l'ensemble de la région .

Tout arrangement de sécurité en Méditerranée doit tenir compte et répondre aux préoccupations des Américains qui disposent actuellement d'une flotte importante dans ce bassin .

Les conditions pour un pacte de stabilité en Méditerranée exigent une prise en charge réelle des problèmes cruciaux des pays du Sud en vue de leur trouver des solutions adéquates et durables.

D'ailleurs autour de ce bassin , il existe des ressources et des aptitudes qui augurent bien des échanges pour l'ensemble des peuples de la région.

2- Volet économique et financier :

Il vise à l'instauration d'une zone de prospérité partagée. Depuis la chute du mur de Berlin 1989, l'attention des milieux politiques et financiers sur la scène internationale s'est progressivement tournée vers les pays de l'Est et l'URSS.

Sur le plan Européen , ce mouvement s'est traduit par le développement d'accords d'association et la mise en place de programmes d'assistance technique .Afin d'éviter l'appauvrissement d'une population du Sud toujours

croissante , un essor économique est plus que jamais souhaitable.

La mise en place d'une zone de libre échange à l'horizon 2010, peut accélérer l'ouverture des pays mais elle ne peut aller sans renforcement de la compétitivité des entreprises et un accroissement de l'investissement étranger. Parallèlement , un effort important sur le plan des infrastructures doit être fourni.

Le programme économique doit donc viser à mettre en place des mesures de façon à favoriser un développement cohérent des économies locales qui doivent également chercher à mieux s'intégrer ensemble.

3 - Volet social , culturel et humain :

Il vise une meilleure compréhension mutuelle entre les peuples de la région. Tout ajustement structurel économique ne peut se concevoir sans un accompagnement social. Le développement des ressources humaines dans les activités d'éducation et de formation professionnelle demeure une des priorités d'action . Il en est de même de la santé et du développement du savoir-faire en matière de services sociaux .

Des mesures doivent également être prises en ce qui concerne les populations rurales afin d'atténuer les conséquences néfastes de l'exode rural .Le problème de la pêche intensive doit également être résolu .

La prise de conscience des intérêts communs des Etats riverains conduit à une coopération maritime en pleine croissance. Mais celle -ci repose sur la volonté des Etats de faire appliquer une confiance mutuelle sur la base d'un cadre défini.

Les pays de cette mer semi-fermée doivent prendre en charge des actions en faveur de la préservation des ressources naturelles (le problème de la pêche intensive doit également être résolu)et de la protection de l'environnement .

La Méditerranée est pour le moment plus imaginaire que réelle et les visions imaginées de cette région sont encore loin d'être cohérentes. Le volontarisme du projet doit être sauvegardé.

V - ACTIONS MEDITERRANEENNES :

Comme partout dans le monde, il n'y a pas en Méditerranée d'équilibre global qui soit accessible . En revanche , des efforts incessants, des négociations continues , des coopérations multiples et variées peuvent permettre d'atteindre les objectifs fixés.

Un effort de communication est cependant indispensable pour réduire progressivement la distance qui sépare les riverains du Nord et du Sud de la Méditerranée.

Deux éléments novateurs :

- Question centrale posée par le nouvel environnement de l'après guerre froide : la Méditerranée sera -t-elle un trait d'union ou une fracture opposant les Etats riches du Nord aux Etats pauvres du Sud ?

- Le second élément est bien sûr le séisme politique qui s'est produit à l'Est de l'Europe avec l'effondrement de l'URSS et la chute du mur de Berlin en 1989 a bouleversé les relations Est-Ouest et la communauté Européenne.

La Méditerranée a besoin aujourd'hui d'envisager un nouveau modèle de développement pour tenter de dégager des perspectives pour la coopération entre

les deux rives dont la prospérité de l'une est liée à celle de l'autre . C'est là une donnée majeure pour l'avenir des relations entre l'Europe et les pays du Sud et de l'Est Méditerranéens .

1- Conditions de succès :

Tous les pays riverains de la Méditerranée doivent se concerter pour mettre au point un plan d'action qui viserait à favoriser l'insertion progressive des pays du Sud dans une zone euro-méditerranéenne de paix, de prospérité et de stabilité.

Un certain nombre de questions s'imposent d'elles mêmes :

- Peut-on parler de stabilité en Méditerranée sans s'assurer au préalable de celle des Etats riverains ?

- Peut-on parler de stabilité et de prospérité en Méditerranée tant que perdurent des déséquilibres entre les deux rives ?

- La stabilité, la sécurité et la prospérité en Méditerranée sont-elles envisageables sans la mise en place d'un processus évolutif capable à terme d'inverser la situation et de promouvoir un développement économique et social qui réduirait les déséquilibres économiques, sociaux, démographiques, politiques et culturels.

- Peut-on parler de développement des pays de la zone Sud ainsi que la création d'un véritable partenariat avec les pays industrialisés du Nord sans le règlement des différents conflits qui perdurent.

Le partenariat doit acquérir une légitimité aux yeux des opinions Européennes d'une part, Arabes d'autre part .

La Méditerranée n'étant pas une région construite, comment peut-on concevoir la naissance d'un partenariat qui nécessite des intérêts minimum , dans le contexte de l'après guerre froide. L'Europe ne pourrait construire son avenir en ignorant son Sud .

L'Europe prend progressivement conscience, après la seconde guerre du Golfe qu'un engagement en Méditerranée est impératif pour assurer sa propre stabilité et la projection de son influence.

D'ailleurs l'ensemble des Etats aura à jouer un rôle essentiel dans ces coopérations Méditerranéennes, qui elles mêmes contribueront à renforcer leur stabilité.

2 - Actions en faveur du Sud :

Les enjeux du partenariat Euro-Méditerranée sont à la fois économiques, démographiques, politiques, culturels, technologiques. Sa conception entend organiser et réglementer les relations entre les rives Nord et Sud du bassin embrassant ces divers domaines. Il implique de quitter les schémas opposant le Nord et le Sud :

- Modernité du Nord et Tradition du Sud .

- Hégémonie du Nord et nations prolétaires du Sud .

Alors des réformes indispensables doivent accompagner la transition :

- Réaliser la mise à niveau de l'industrie des pays Méditerranéens avec le soutien des pays de la rive Nord (Pays Méditerranéens CEE/Europe)

- Solutionner le problème de la dette des pays du Sud et de l'Est Méditerranéens

- Traiter les questions de l'émigration dans un cadre global

- Contribuer à la réalisation de la sécurité alimentaire par la forte mobilisation des moyens financiers, par la formation professionnelle, par la promotion de l'emploi et de protection de l'environnement

- Contribuer par des échanges culturels adaptés à la diffusion de la science et de la technique principalement à l'heure de la mutation prodigieuse des moyens de communication

- Coopérer dans la lutte contre toutes formes de déstabilisation (terrorisme et menaces diverses) .

Il faut également prévoir la création d'un mécanisme de prévention, de gestion et de règlement des crises (conflits) qui témoigne de la volonté des pays de

l'espace Euro-Méditerranéen de contribuer à la solution des problèmes de la région .

D'ailleurs en Méditerranée , toute les crises (conflits) peuvent trouver certainement la voie du règlement dès lors que les principes d'une organisation régionale sont définis .

3 - Acteurs :

L'ensemble des Etats aura un rôle essentiel à jouer pour la mise en oeuvre , la construction et la définition d'une Méditerranée pour les peuples de la région. Les ensembles et les sous ensembles régionaux auront également des tâches à assumer .

La volonté politique forte doit être de part et d'autre sans quoi il serait illusoire de penser que l'on peut avancer et penser à cette mer. Il faut collaborer pour éliminer les facteurs de tensions. L'avenir dépendra certainement de toutes les initiatives, des efforts et des projets des uns et autres pour éviter de creuser les écarts déjà existants entre le Nord et Sud .

Dans cette démarche qu'il faut engager, seul un foisonnement de rencontres et d'activités permettra de mettre sur pied et de développer les diverses constructions Méditerranéennes, de faire de ce bassin un espace moins instable .

Certes , le chemin est long, incertain , difficile, plein de distorsions et son issue peut paraître aléatoire. L'ensemble des riverains doivent s'employer pour faire de cette Méditerranée " **Méditerranéenne** " une zone de sécurité et de prospérité .

V - CONCLUSION :

L'organisation de cette mer commune reste à inventer, à penser, à préciser, à programmer. Il y a un travail considérable à entreprendre de part et d'autre de la Méditerranée , pour favoriser un climat de confiance .

L'expérience Européenne peut sans doute inspirer ce qu' il conviendrait de faire en Méditerranée. La création d'un espace de coresponsabilité pour gérer positivement le contact entre le Nord et le Sud est la seule alternative .

Le principal facteur de stabilisation de la région Méditerranéenne réside dans l'assistance , la coopération économique et le traitement en commun des différents risques .

La politique Méditerranéenne pour la rive Sud est prioritaire . Mais elle demeure l'inconnue de l'équation Méditerranéenne . Elle consiste à développer un espace de coopération et une relation avec l'Europe dont elle attend non seulement de l'aide mais surtout une attention dans un esprit de complémentarité. La Méditerranée ne pourra être stabilisée que par les Méditerranéens .

Cette mer peut-être un lien ou une fracture, lieu de convergence régionales et d'affinités ou, au contraire une barrière dressée entre les zones. Si la raison l'emporte sur les pressions et fanatismes politiques et religieux, la Méditerranée sera ce que souhaitent les peuples de la région. Ceci évitera aux riverains Nord et Sud de se retourner dos à dos.

La stabilité dans ce bassin est une oeuvre de longue haleine , mais le pari peut être gagné, à condition que tous les acteurs acceptent de coopérer et de jouer le jeu pour atteindre les objectifs .

La réussite du partenariat Euro - Méditerranéen tient donc à la volonté réelle de chacun des partenaires de s'engager dans une nouvelle approche des relations entre les deux rives du bassin qui se doit d'être globale et réciproque. Il faudra incontestablement du temps pour voir les premiers résultats de ce partenariat.

Cette mer est riche par les perspectives géopolitiques qu'elle présente. Ce sont bien des interdépendances entre de nombreux Etats situés autour d'une même étendue marine de seconde grandeur qui constitue la caractéristique majeure d'un ensemble géopolitique que l'on peut dénommer la **Méditerranée** .

BIBLIOGRAPHIE

- Méditerranée Occidentale " Sécurité et Coopération "

Dumas

- Méditerranée Economique

Centre d'économie et de finances internationales

- Méditerranée " Le pacte à construire "

Collection Strademed

- Demain la Méditerranée

Collection Strademed

- Menaces en Méditerranée

Claude Nigoul - Maurice Torrelli

- Défense Nationale