

1998-609

**La dynamique interne du Pakistan  
et  
l'importance de ses frontières**

Mémoire de géopolitique  
du Cdt Nasir  
Groupe A5  
5<sup>e</sup> promotion

## La dynamique interne du Pakistan et l'importance de ses frontières

La géopolitique est l'étude de l'interaction de la géographie et de l'histoire sur la croissance et la dissolution des nations. Dans son application, elle cherche à employer cette connaissance pour favoriser le développement du pouvoir régional ou national d'une puissance. Les géographes français de la fin du XIX<sup>ème</sup> et début du XX<sup>ème</sup> siècles comme Jean Brosses, Jacques Aniel et Paul Vidal ont défini l'Etat non pas comme un pouvoir organique ou une entité politique, mais comme une unité plutôt culturelle et nationale dont les activités sont dirigées par la conscience collective de ses citoyens.

Le bien être collectif du Pakistan comme Etat dépend du contrôle de sa diversité culturelle et ethnique idéologiquement fondée sur l'Islam (la base de sa création). Le Pakistan est un pays dont la sécurité est non seulement menacée par un ensemble de facteurs extérieurs à la scène politique, mais encore par des paramètres économique, politique, culturel et multi - ethniques dans le système Pakistanais. La puissance du Pakistan repose sur ses ressources humaines et économiques de base, ses normes sociales, ses valeurs religieuses, son tempérament national et son potentiel militaire. L'étude de la dynamique interne du Pakistan devient plus intéressante pour qui s'intéresse à la géopolitique et aspire à mieux comprendre l'interaction de forces géopolitiques sur un Etat nation .

### **Visée**

L'objectif de cette étude est d'analyser la dynamique interne du Pakistan, compte tenu de l'importance géopolitique de ses frontières, dans le cadre de la création d'une unité nationale.

### **Plan**

Ce travail vise à faire une étude analytique de la situation actuelle suivant le plan ci-dessous:-

- Perspective Historique et Environnements Psycho - Sociaux
- Développements Politiques
- Economie
- Importance des frontières/ relations étrangères
- Conclusion

### **La perspective historique et les environnements psycho - sociaux**

En 1947, au moment du retrait britannique de l'Asie du sud, un mouvement de la Ligue Musulmane indienne, sous l'impulsion de Mohammad Ali Jinnah, conduisit à l'émergence d'un Etat Pakistanais dans les extrémités est et nord-ouest du sous-continent habitées essentiellement par les Musulmans. Mais l'ère du plus grand Etat Musulman s'estompa très tôt, avec l'émergence du Bangladesh en 1971 - une résultante de l'interaction des forces géopolitiques centrifuges. Les facteurs principaux responsables de la séparation sont la répartition inégale des ressources entre l'aile occidentale et l'aile orientale, le déséquilibre dans le partage de la langue et des pouvoirs politiques. Désormais, l'étude se limitera essentiellement à l'aire géographique du Pakistan actuel.

Conséquence du processus historique des invasions et migrations, une société hétérogène avec un mélange mixte de valeurs sociales et culturelles est venue coexister avec des dialectes et langues multiples. Le pays peut être reparti en deux principaux groupes raciaux :

- Les Indo - Aryens, habitant largement les plaines à l'est du fleuve Indus.

- Les Turko - Iraniens, vivant surtout dans le Balochistan, le Province Frontière du Nord - Ouest (PFNO) et les deux provinces à l'ouest de l'Indus.

La versatilité géographique du Pakistan conduit à protéger et à soutenir continuellement les valeurs culturelles qui ont émergé à la suite du processus historique des invasions et migrations - pour la plupart de l'Asie centrale - et qui ont donné naissance au régionalisme. "Le régionalisme" dit Bernard S Cohn, "se réfère habituellement au développement inconscient ou conscient du comportement ainsi qu'aux symboles qui marquent des groupes dans certaines limites géographiques ou régions avec les mêmes valeurs culturelles , économiques ou politiques."

Le Pakistan est partagé en quatre sous-régions - ses quatre provinces de Pendjab, Sind, PFNO et Balochistan - quatre civilisations différentes avec leur langue propre, leur culture, leur terre et leur histoire, ayant en commun l'islam comme idéologie, ce qui constitue une contrainte et une faiblesse géopolitique. Cette faiblesse tend à saper l'intégrité et à mettre en danger la sécurité nationale du Pakistan. Si on jette un regard rétrospectif sur l'histoire du Pakistan, on découvre qu'il a déjà été victime des positions et des mouvements régionaux qui ont émergé de temps à autre depuis l'indépendance:

- Dans la province sud occidentale du Balochistan, ce sont les Baloch qui exigèrent l'aliénation du grand Balochistan
- Dans la Province frontière du Nord Ouest (PFNO), ce sont les Pakhtoons qui exigèrent la création du Pakhtoonistan
- Dans la province du Sind au sud, ce sont les ruraux Sindhis qui exigèrent le Sindhu Desh, et dernièrement les populations parlant Urdu (Muhajir Qaumi Mouvement) de la région urbaine ont demandé la séparation de Karachi - une ville portuaire et rurale- de Sindi.

Les mouvements mentionnés ci-dessus sont nés fondamentalement d'une exploitation politique et économique, et furent plus tard contrôlés par les développements économiques. Ce facteur multi - ethnique et de diversité culturelle constitue le facteur le plus influent sur la politique du Pakistan.

### **Les développements politiques**

Depuis l'indépendance, l'hétérogénéité socio - économique et les clivages politiques ont conduit à l'adoption d'une demi douzaine de constitutions parlementaires et présidentielles. Les cinquante années de l'indépendance ont connu deux modes de gouvernements, l'un démocratique et l'autre militaire, à raison de vingt cinq ans chacun. La première intervention militaire en 1958 a établi une bureaucratie civile et militaire prédominante dans les structures de l'Etat. Les effets en sont encore visibles aujourd'hui sur la scène politique nationale. Les feudals (grands propriétaires terriens), troisième force visible sur la scène politique du Pakistan, continuent à empêcher le développement économique dans leurs zones d'influence, afin de mieux exploiter les masses à leur compte. Seulement 2.7% de PIB est consacré à l'éducation. Je pense que ce n'est pas dû à un manque de ressources pouvant générer des plans de développement stratégiques à long terme mais à un manque de détermination et d'intérêt de la part de la direction politique, accentué par l'instabilité politique qui empêche le développement échelonné de l'économie du pays. Les gouvernements instables s'efforcent de perdurer plutôt qu'ils ne s'intéressent aux programmes nationaux de développement.

## Les expériences politiques du Pakistan

Marqué par des bouleversements politiques, le destin des présidents est le reflet évident de l'instabilité politique du Pakistan:-

<b>Durée</b>	<b>Nom</b>	<b>Destin</b>
5.2 années	Liaqat Ali Khan	Assassiné
7 mois	Khawaja Nazimuddin	Congédié par le Gouverneur Général
1.5 années	Mohd Ali Boggra	Congédié par la dissolution de l'assemblée
1.2 années	Mohd Ali Ch	Confiance perdue du parlement
3 mois	Suharwardy	Confiance perdue du parlement
9 mois	Firoze Midi	Congédié par la dissolution d'assemblée
10 années	Gen Ayub Khan	O'oct 1958
2 années	Gen Yahya Khan	De 1969 --Guerre de 1971
5.6 années	Zulfiqar Ali Bhutto	Pendu
10 années	Général Zia ul Haq	Accident avec 29 officiers supérieurs Responsable de la création du huitième amendement de la constitution - Le Président est autorisé à dissoudre l'Assemblée Nationale
1.6 années	Benazir Bhutto	Parlement dissous par le Président
2.5 années	Nawaz Sharif	Parlement dissous par le Président
39 jours	Balakh Sher	Remet le pouvoir à Nawaz Sharif Les assemblées sont restaurées par la Cour
3 mois	Nawaz Sharif	Le Président dissous le Gouvernement
3 années	Benazir Bhutto	Parlement dissous
Aujourd'hui	Nawaz Sharif	Depuis février 1997 fort mandate Annulation du huitième amendement

Le changement récent de gouvernement est une conséquence du mouvement d'agitation lancé par Jamait - I - Islami (un parti Islamique politique) pour soulager le pays d'un gouvernement inefficace et corrompu, lors que la situation économique du pays avait atteint son niveau le plus bas. Les charges de corruption, de népotisme, d'interférence et de vengeance personnelle dans les autres organes de l'Etat ont aussi été le dénominateur commun de la dissolution des gouvernements dans le passé. A la suite de élections tenues en février 1997, la ligue Musulmane du Pakistan est apparu comme étant le parti le plus représentatif du Pendjab. Cette province continue à jouer un rôle prédominant dans la politique nationale, suivie de la province frontière du nord -ouest. Après son accession au pouvoir , le premier ministre Nawaz Sharif a annulé le huitième amendement qui donne au président le pouvoir de dissoudre l'assemblée nationale. Les vents de la culture politique semblent aujourd'hui changer dans le pays et les anciens politiciens qui fondèrent les mouvements régionaux parlent de consolidation de la fédération. Les forces armées améliorent aussi leur image et se positionnent comme un joueur impartial dans sur l'échiquier politique du pays. Une certaine cohérence accompagnée de satisfaction est ressentie par les masses populaires, et le pays semble embarqué sur la chemin de la prospérité.

## L'économie

Après l'indépendance, le Pakistan a connu un taux de croissance impressionnant. Ne possédant aucune infrastructure industrielle après l'indépendance, la croissance de la production industrielle domestique a fait un bond de géant et la part de l'industrie dans le produit intérieur brut a atteint 25% en 1997. La production de nourriture était suffisante pour satisfaire les besoins domestiques jusqu'à une date récente, où les mutations démographiques ont exigé l'importation de nourriture. La population a doublé depuis l'indépendance - 140 millions aujourd'hui. Le dynamisme démographique semble aborder le dynamisme économique. Les cinq fleuves apportent au pays une énergie abondante mais non suffisante. Le pays manque de 2000 MW. Les ressources minières du Pakistan sont très diversifiées et abondantes: charbon, chrome, gypse, silice, magnésium, calcaires et autres, mais restent d'un niveau de production limité.

Les indicateurs sociaux montrent qu'il reste beaucoup de chemin à faire. Aujourd'hui (1997), le Produit National Brut est de 60 milliards de dollars et le PNB/ habitant de 430 \$ en moyenne.

Au regard du rôle de l'économie dans l'intégration nationale, la question se pose: "*Est-ce que la nature et le modèle de croissance sont en accord avec l'objectif qui consiste à effectuer une distribution équitable entre les membres des différentes communautés de toutes les régions?*" Peut-être pas. Les ressources financières sont distribuées sur la base de la population sans tenir compte des besoins en matière de développement de la zone et la répartition s'est longtemps basée sur un développement national latéral. L'exemple le plus frappant de répartition inégale des ressources est le Balochistan. Il couvre 45% de superficie et dispose seulement de 5% des ressources du pays.

Province	Aire	Aire en %	Population
Pendjab	205 344 km <sup>2</sup>	25.8	71 millions
Sind	140 914 km <sup>2</sup>	17.7	28 millions
PFNO	72 496 km <sup>2</sup>	12.8	15 millions
Balochistan	34719 km <sup>2</sup>	43,6	7 millions
Capital		0,1	1 millions

Un déséquilibre apparaît ensuite dans le secteur industriel. Il continue à rester concentré dans deux provinces:

	Pendjab	Sind	PFNO	Balochistan
Capital	34%	55%	8%	3%
Main d'oeuvre	47%	44%	8%	1%
Production	40%	52%	7%	1%
Industrie	57%	38%	5%	1%
Fabrication	44.5%	48.7%	5.7%	1.1 %

Du point de vue de l'intégration nationale, la distribution inégale des ressources au niveau régional, le manque de développement des ressources humaines et la base économique étroite sont les facteurs majeurs sapant l'intégration nationale. Les effets négatifs indiqués ci-dessus sont attribuables à l'instabilité politique, aux conditions de sécurité liées à une lourde dépense pour la défense, à une base financière étroite, au rôle négatif de la bureaucratie, à la corruption et aux problèmes de confiance face aux dettes étrangers. (Dette 30 milliard de dollars). L'économie du Pakistan aurait dû mieux armée pour affronter les défis d'intégration, si sa planification dans le passé avait été conçue scientifiquement et réalisée méthodiquement.

### **L'importance géopolitique de ses frontières**

Le Pakistan est un espace géostratégique important situé au carrefour du Moyen-Orient, de l'Asie du sud et de l'Asie Centrale. Son importance a augmenté encore du fait de son voisinage géographique, avec le Golfe persique au sud, la proximité des états de l'Asie Centrale et ses frontières communes avec des pays comme la Chine, l'Afghanistan, l'Iran et l'Inde. Vers l'est, il partage 5355 km de ses frontières avec l'Inde, dont 820 sont contestés ( problème du Cachemire), à l'ouest 1840 km avec l'Afghanistan, 905 Km avec l'Iran, et 330 km avec la Chine au nord.

### **Le Golfe Persique**

Avec les pays du Golfe Persique, le Pakistan continue à entretenir des relations idéales - des millions de Pakistanais sont employés dans la région, surtout à Oman, au Kuwait et aux UAE. Les dirigeants du Pakistan attendent toujours avec impatience une coopération améliorée dans tous les domaines avec le monde Islamique. Avec l'Arabie Saoudite, le Pakistan a des relations très étroites étant donné que cet état est le gardien de sites les plus sacrés de l'Islam.

### **L'Afghanistan**

Le Pakistan a soutenu la juste lutte des Afghans contre les armées soviétiques pendant 10 ans. Ce faisant, il combattait l'expansion du communisme au profit des Etats-Unis et de ses alliés occidentaux. Malheureusement, la guerre civile, qui y a éclaté après le retrait des troupes soviétiques, n'est pas terminée et a créé plusieurs problèmes au Pakistan, comme le trafic de drogue, d'armes illégales, l'arrivée massive de réfugiés. Le Pakistan supporte diplomatiquement les Talibans mais n'apprécie pas leurs démarches fanatiques, et désire que la guerre civil qui a éclaté a finisse. Evidemment, les liens commerciaux entre le Pakistan et les pays de l'Asie Centrale, auxquels le Pakistan peut offrir la plus rapide ouverture sur la mer sont influencés par la situation complexe qui prévaut actuellement en Afghanistan. L'ouverture sur la mer est à 2000 km de l'Asie Central en passant par la ville frontière de Chaman située près de Quetta (Balochistan) par Kandar (Afghanistan). Récemment le gouvernement Taliban a offert au Pakistan un itinéraire de sécurité devant lui faciliter la coopération avec les Etats Asiatiques Centraux. Le Pakistan et le monde en général devront vraisemblablement bénéficier de ce développement. Aucune menace n'est à redouter contre l'intégrité Nationale de cette frontière parce que Province de la frontière nord ouest du Pakistan est à dominante Pakhtoon, et les Talibans qui maintenant contrôlent 80% de l'Afghanistan sont aussi Pakhtoons.

### **L'Iran**

Avec L'Iran , le Pakistan a historiquement de bonnes relations. Pourtant, quelques différends politiques existent entre les deux pays à propos de la situation courante de l'Afghanistan. Avec le changement récent dans le gouvernement Iranien, qui est un peu plus modéré dans sa perception du monde surtout à l'endroit de l'Arabie Saoudite et des Etats Unis, la pression sur le Pakistan sera vraisemblablement plus allégée. Le Pakistan considère toujours l'Iran comme un prolongement stratégique dans le cadre d'une menace de l'Inde, surtout si les ravitaillements stratégiques sont coupés à partir de la mer Au Pakistan 20% de la population est Chiite, communauté qui se trouve essentiellement en Iran. Les relations entre les deux Etats restent

cordiales, malgré des différences avec la situation Afghane et certaines dissensions qui existent du fait de ses rivalités religieuses dans certaines parties du Pakistan.

### **La Chine**

Avec la Chine, le Pakistan a des rapports traditionnellement chaleureux et elle reste le premier fournisseur d'armes du Pakistan. Le Pakistan a une amitié chaleureuse avec la Chine et l'ouverture d'une route à travers le Karakorum est le vrai symbole d'une amitié forte. La coopération continue à croître dans beaucoup de domaines. L'énergie nucléaire est en voie d'installation et un autre projet a été signé. Après la France, la Chine a été le deuxième pays qui a offert au Pakistan de l'énergie nucléaire, le problème de l'électricité ayant une dimension stratégique. (Le pays manque de 2000 MW) Le Pakistan continue à compter sur l'amitié fiable de la Chine et n'acceptera jamais de prendre parti contre elle.

### **L'Inde**

L'Inde reste toujours un adversaire traditionnel du Pakistan parce qu'elle n'a jamais accepté l'existence du pays, en réalité. Dès la création du Pakistan, elle s'est engagée contre lui. *Les Relations avec l'Inde sont marquées par les souvenirs du partage, des deux guerres à propos du Cachemire, et le démembrement du Pakistan.* Les craintes d'une hégémonie ambitieuse ont donné lieu à l'orientation des rares ressources vers l'effort de défense. L'Inde continue à être la première menace pour la sécurité du Pakistan. Le pays ne peut pas avoir les mêmes forces conventionnelles, alors il maintient la balance par la qualité de ses forces et la poursuite de la technologie nucléaire.

### **Conclusion**

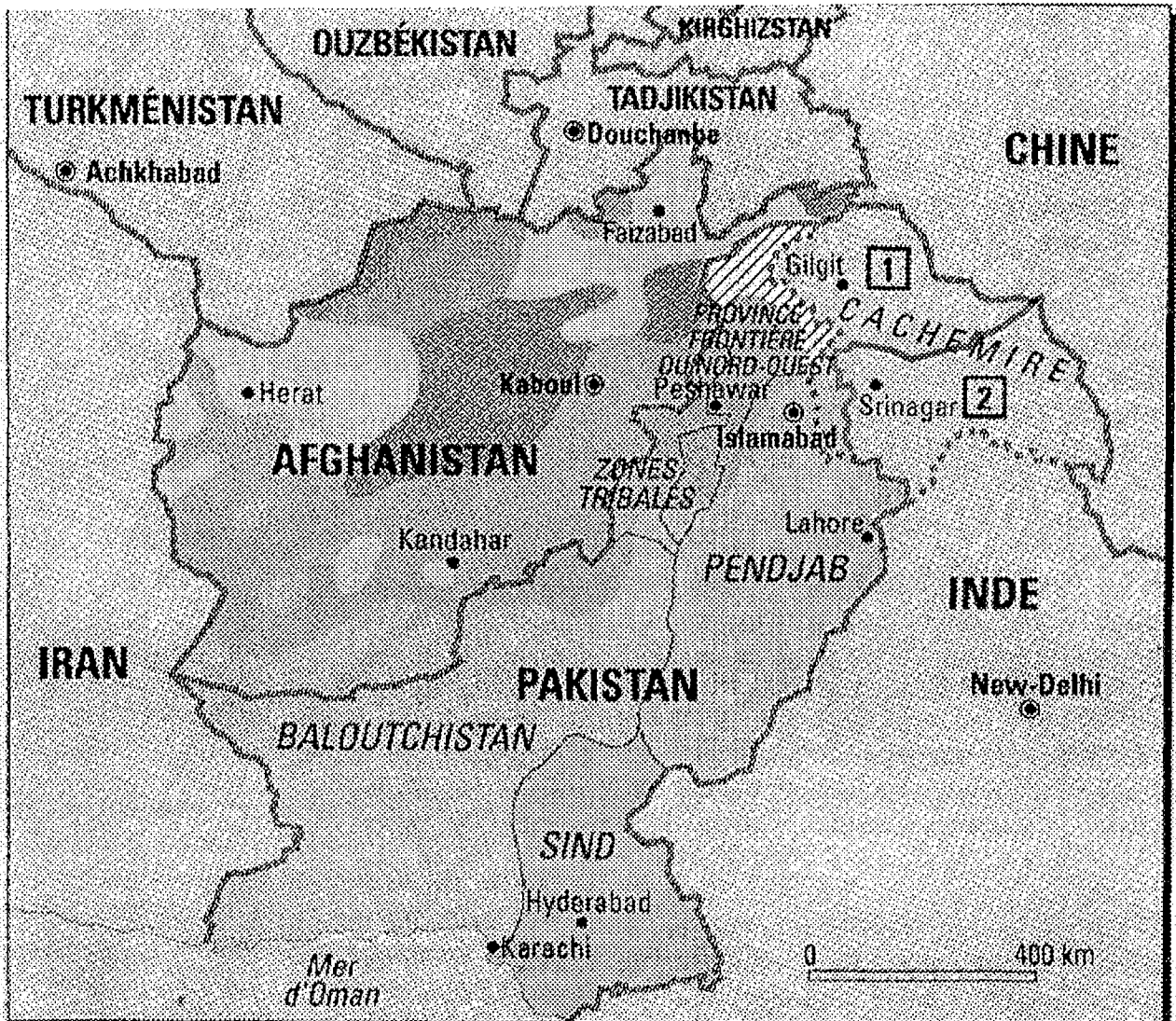
Malgré ses problèmes, le Pakistan a fait des progrès considérables dans les domaines de l'industrie, de l'agriculture, de l'infrastructure de la communication et développement des ressources humaines. Les défis qu'il affronte aujourd'hui ne sont pas moins complexes qu'au moment de sa création. On peut déduire que les facteurs concernant actuellement la dynamique interne du Pakistan du point de vue de son unité nationale sont :

- Société hétérogène sur les plans ethniques et religieux
- Instabilité politique, féodalisme et mainmise militaire
- Problème non résolu du Cachemire et grande menace de l'Inde
- Mauvaise gestion économique et taux d'augmentation de la population
- Manque de développement des ressources humaines











Pour affronter de nouveaux défis, le Pakistan doit trouver des solutions aux problèmes soulignés ci-dessus, tout en jouant un rôle responsable dans la politique régionale et dans la communauté mondiale. Bruce Russett dans son ouvrage « *Pouvoirs et communautés* » a souligné que la politique internationale reste basée sur des regroupements régionaux à caractère non militaires, mais principalement d'intégration et de développement économique. Pour le Pakistan, comme on l'a souligné dans cette étude les défis restent de maintenir une interdépendance dans la région, tout en développant un programme social et domestique interne cohérent qui le placera au rang de pays incontournable au niveau régional.

## **Bibliographie**




2. Le monde diplomatique CD Rom
3. Numéraux articles sur Pakistan
4. Les Etats 98
5. Geopolitics in the World
6. The future of Pakistan by Ikram Azam
7. The News Pakistan
8. The Pakistan Official handbook
9. Foreign Office Brief Notes
10. Powers and Communities by Bruce Rucett
11. Encyclopedia Britannica
12. Papers by DGA 1994-1995

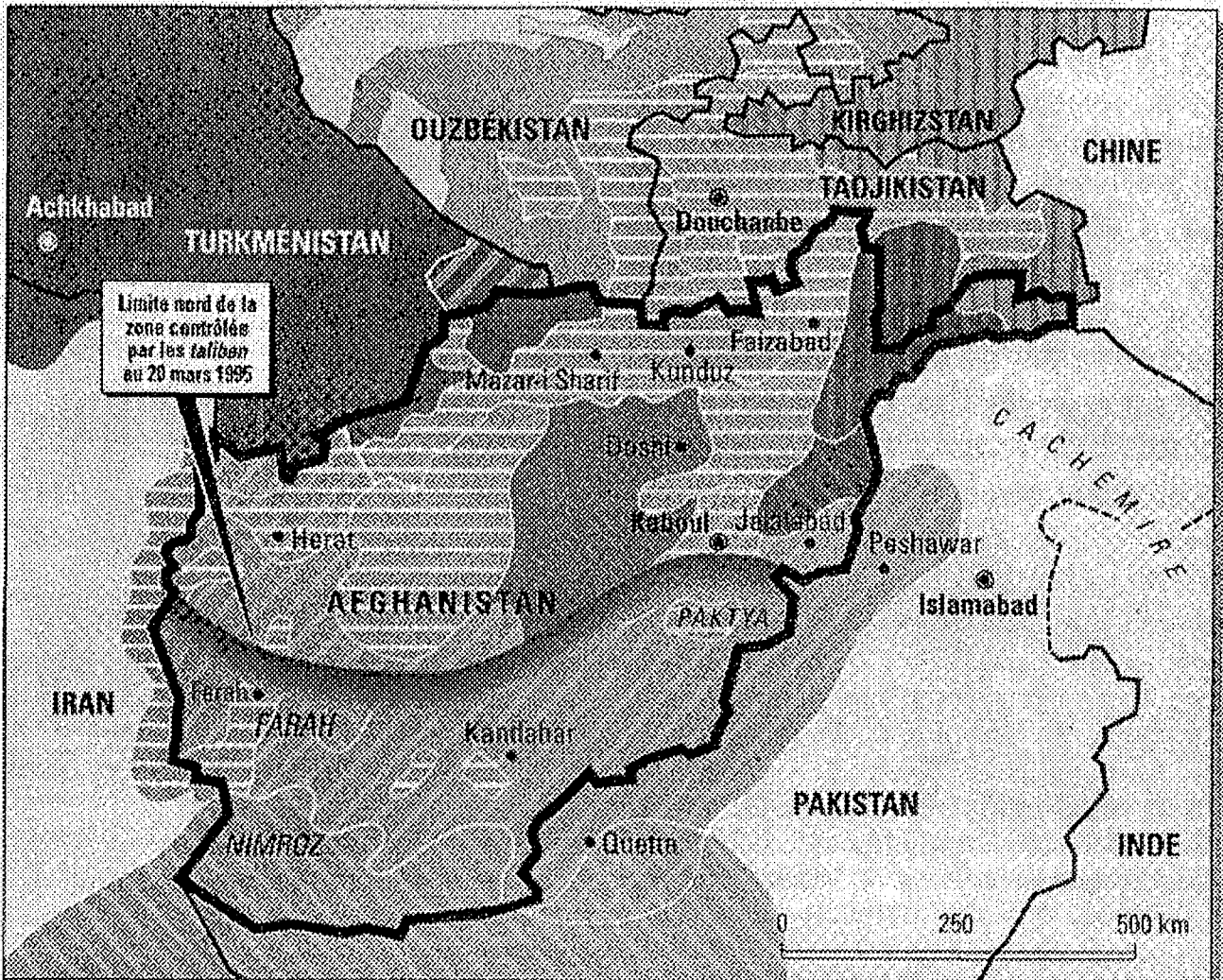


**LA MOSAÏQUE ETHNIQUE  
AU PAKISTAN ET EN AFGHANISTAN**

 Pachtounes	 Ouzbeks
 Baloutches	 Kirghizes
 Tadjiks	 Pendjabis
 Hazaras	 Sindis
 Turkmènes	 Autres

**LA QUESTION DU CACHEMIRE**

-  Ligne de cessez-le-feu acceptée par l'Inde et le Pakistan
-  Partie administrée par le Pakistan
-  Partie administrée par l'Inde



**Populations iranophones**

- |  |                          |  |                       |  |             |
|--|--------------------------|--|-----------------------|--|-------------|
|  | Baloutches               |  | Tadjiks (sunnites)    |  | Ismaéliens  |
|  | Pachtounes               |  | Tadjiks et Pachtounes |  | Nouristanis |
|  | Baloutches et Pachtounes |  | Hazaras (chiïtes)     |  |             |

**Populations turcophones**

- |  |           |  |   |
|--|-----------|--|---|
|  | Turkmènes |  | Turkmènes et Ouzbeks                              |
|  | Ouzbeks   |  | Ouzbeks et quelques foyers de peuplements tadjiks |
|  | Kirghizes |  |   |

## BALOUTCHES ET BRAHOUS AUJOURD'HUI

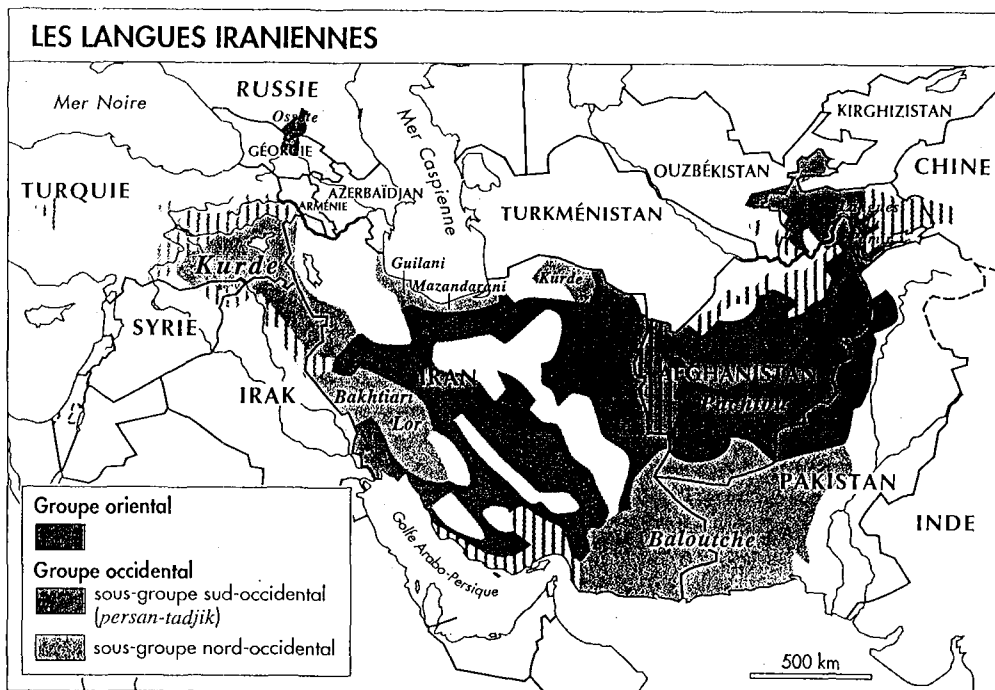
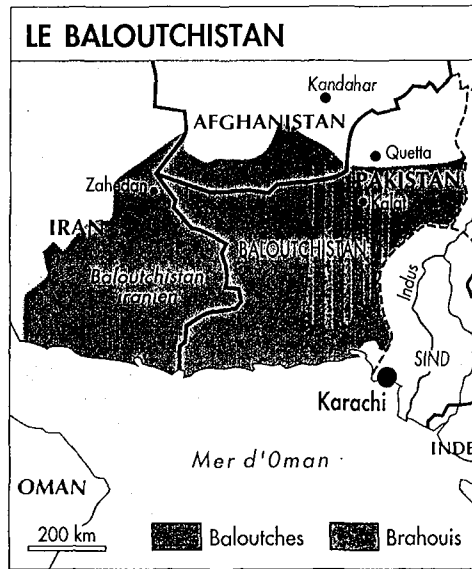
On estime leur nombre à cinq millions au total, dont un million de Brahouis. Une partie des Baloutches et Brahouis d'Afghanistan s'est réfugiée dans le Baloutchistan pakistanais. Baloutches et Brahouis sont musulmans sunnites. Dans le Baloutchistan iranien, un particularisme religieux s'ajoute ainsi au particularisme linguistique face aux Persans chi'ites. Quelque 30 000 Baloutches sont recensés au Turkménistan, aux alentours de Merv où ils étaient venus nomadiser dans les années 1920.

### RÉPARTITION DES BALOUTCHES

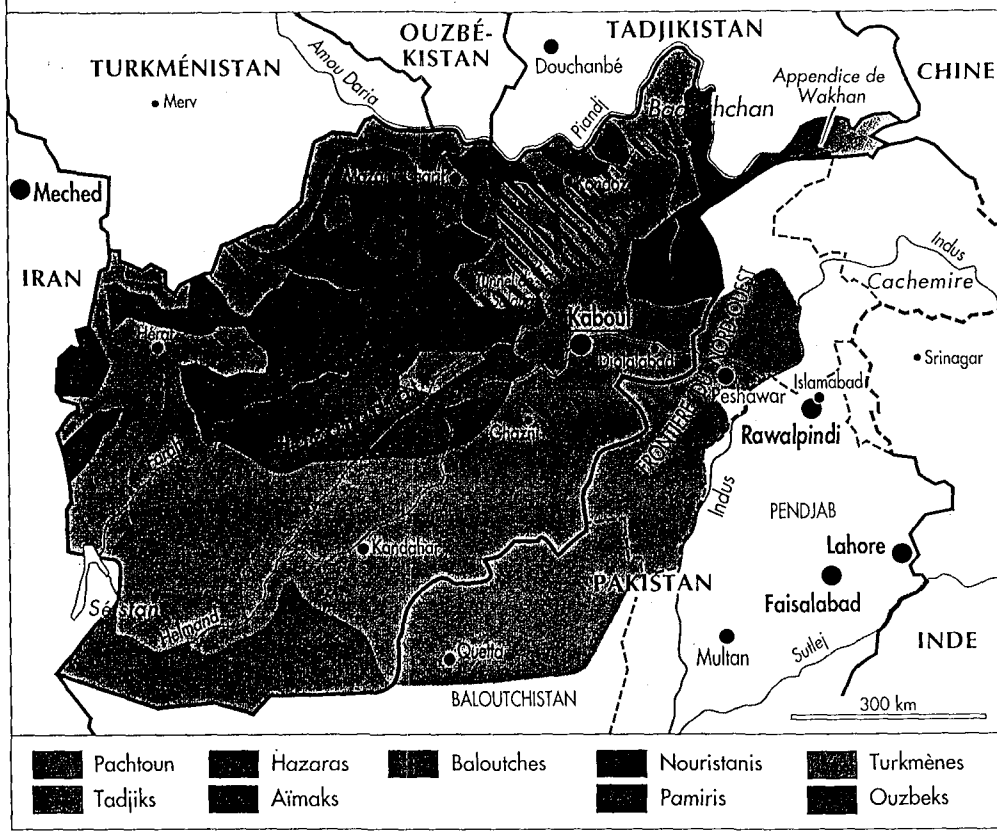
Pakistan (estimation 1990)	2 700 000
Iran (estimation 1990)	1 200 000
Afghanistan (estimation 1979)	150 000

### RÉPARTITION DES BRAHOUS


Pakistan (estimation 1990)	800 000
Afghanistan (estimation 1979)	150 000



# L'AFGHANISTAN



AFGHANISTAN  
République  
d'Afghanistan



Population (estimation 1979) . . . . . 15 000 000  
(estimation 1990) . . . . . 10 000 000  
(réfugiés à l'étranger) . . . . . 5 000 000  
Superficie . . . . . 652 000 km<sup>2</sup>  
Capitale . . . . . Kaboul

### RÉPARTITION ETHNIQUE DE LA POPULATION (estimation 1979)

Pachtoun . . . . . 6 600 000  
Tadjiks (y compris Heratis) . . . . . 3 900 000  
Hazaras . . . . . 1 400 000  
Ouzbeks . . . . . 1 300 000  
Aïmaks . . . . . 750 000  
Turkmènes . . . . . 500 000  
Baloutches et Brahouis . . . . . 300 000  
Nouristanis . . . . . 100 000

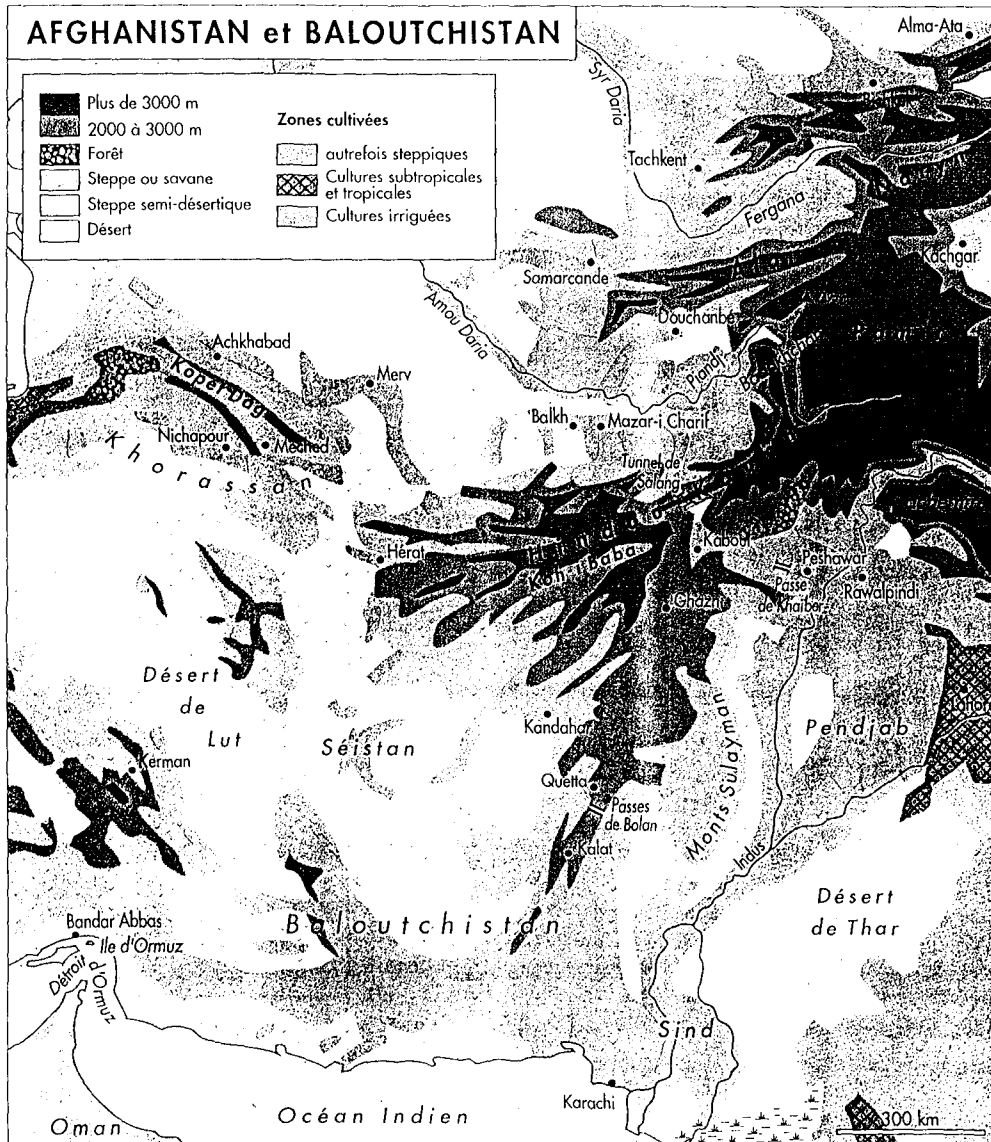
### RELIGIONS

Musulmans sunnites . . . . . 80 % à 90 %  
Musulmans chi'ites . . . . . 10 % à 20 %

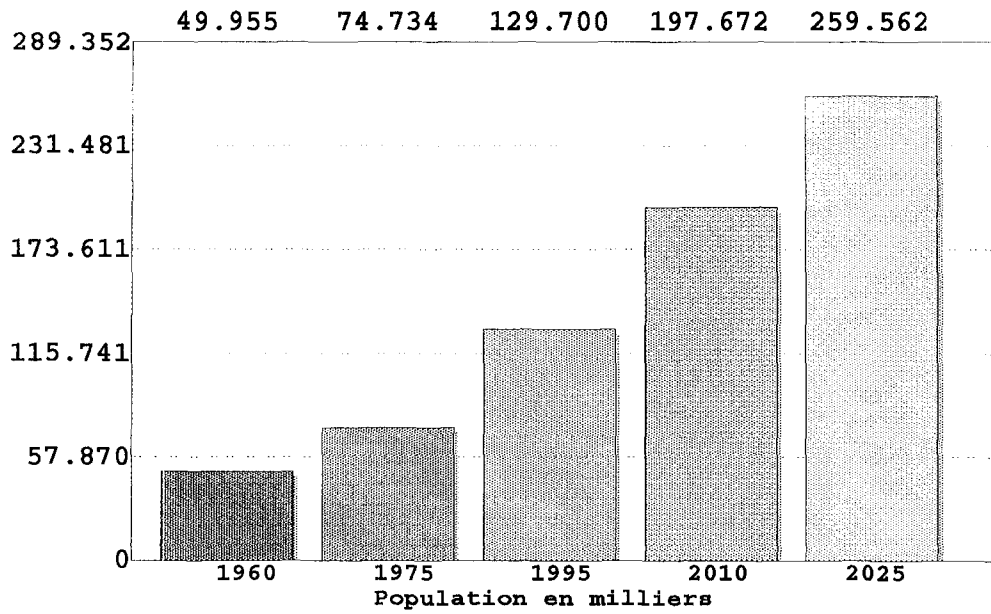
### PACHTOUN HORS D'AFGHANISTAN

(non compris les réfugiés)  
Pakistan (estimation 1990) . . . . . 12 000 000

# AFGHANISTAN et BALOUTCHISTAN



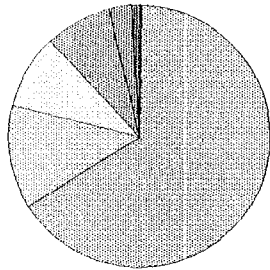
## Population - Pakistan



Population : 129.700.000 Densité de la population : 166,56/km<sup>2</sup>  
Taux d'accroissement annuel : 2,9% Taux de dépendance : 93 %  
Population urbaine : 28,0% Migration nette : -16,9 p.  
mille

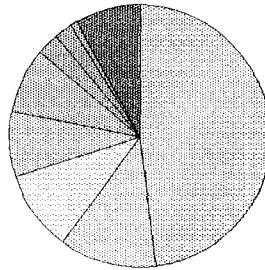
## Langues, Religions, Ethnies - Pakistan

GROUPES ETHNIQUES



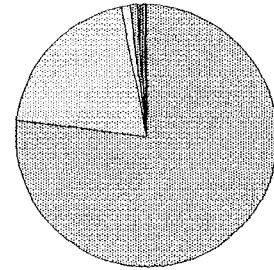
■	Pendjabi	66%
■	Sindhi	13%
■	Iranien	9%
■	Urdu	8%
■	Baloutche	3%
■	Autres	1%

LANGUES\*



■	Pendjabi	48%
■	Sindhi	12%
■	Siraiki	10%
■	Ourdou	8%
■	Pashto	8%
■	Baloutche	3%
■	Hindko	2%
■	Brahui	1%
■	Burushaski	--
■	Anglais	--
■	Autres	8%

RELIGIONS




■	Islam (sunnite)	77%
■	Islam (chiite)	20%
■	Christianisme	1%
■	Hindouisme	1%
■	Autres	1%

\* Les pourcentages ne s'appliquent qu'aux locuteurs natifs.  
 (Nom : Pakistanais(e)-(es) ; adjectif : pakistanais(e)-(es).)

## Commerce extérieur - Pakistan

### PRINCIPALES IMPORTATIONS

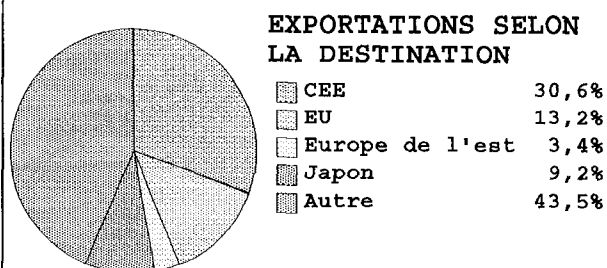
Machines, Pétrole, Produits chimiques, Véhicules, Huiles comestibles, Fer & acier, Produits électriques, Armement, Engrais, Thé



Valeur : US\$ 9.500.000.000

### PRINCIPALES EXPORTATIONS

Produits cotonnés, Riz, Cuir, Tapis en laine, Textiles synthétiques, Prod. dériv. du poisson, Equipement de sport, Produits pétroliers




Valeur : US\$ 6.700.000.000


Balance commerciale : US\$ -2.800.000.000

## Economie - Pakistan

PNB par habitant en \$US



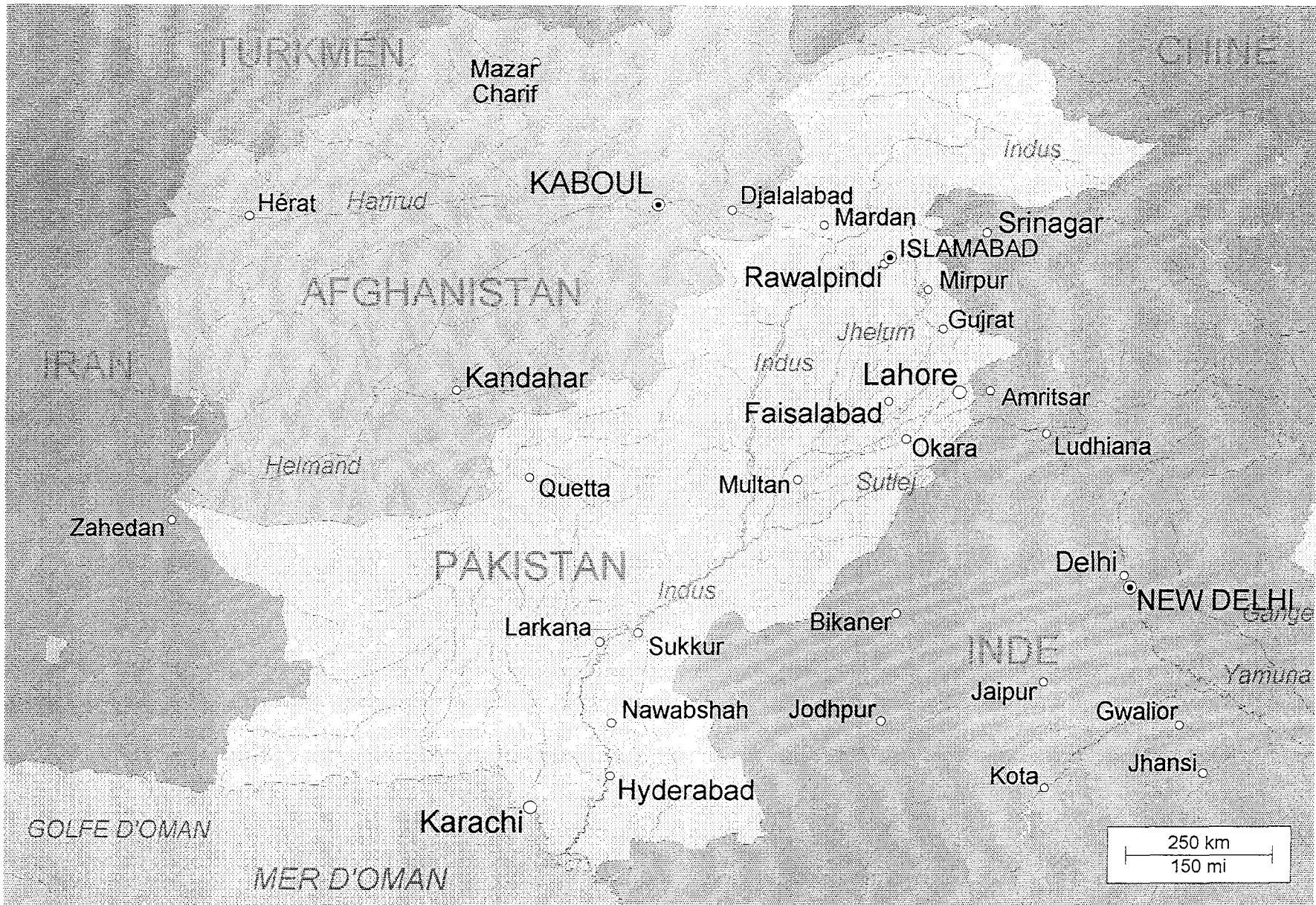
PIB, répartition par secteur

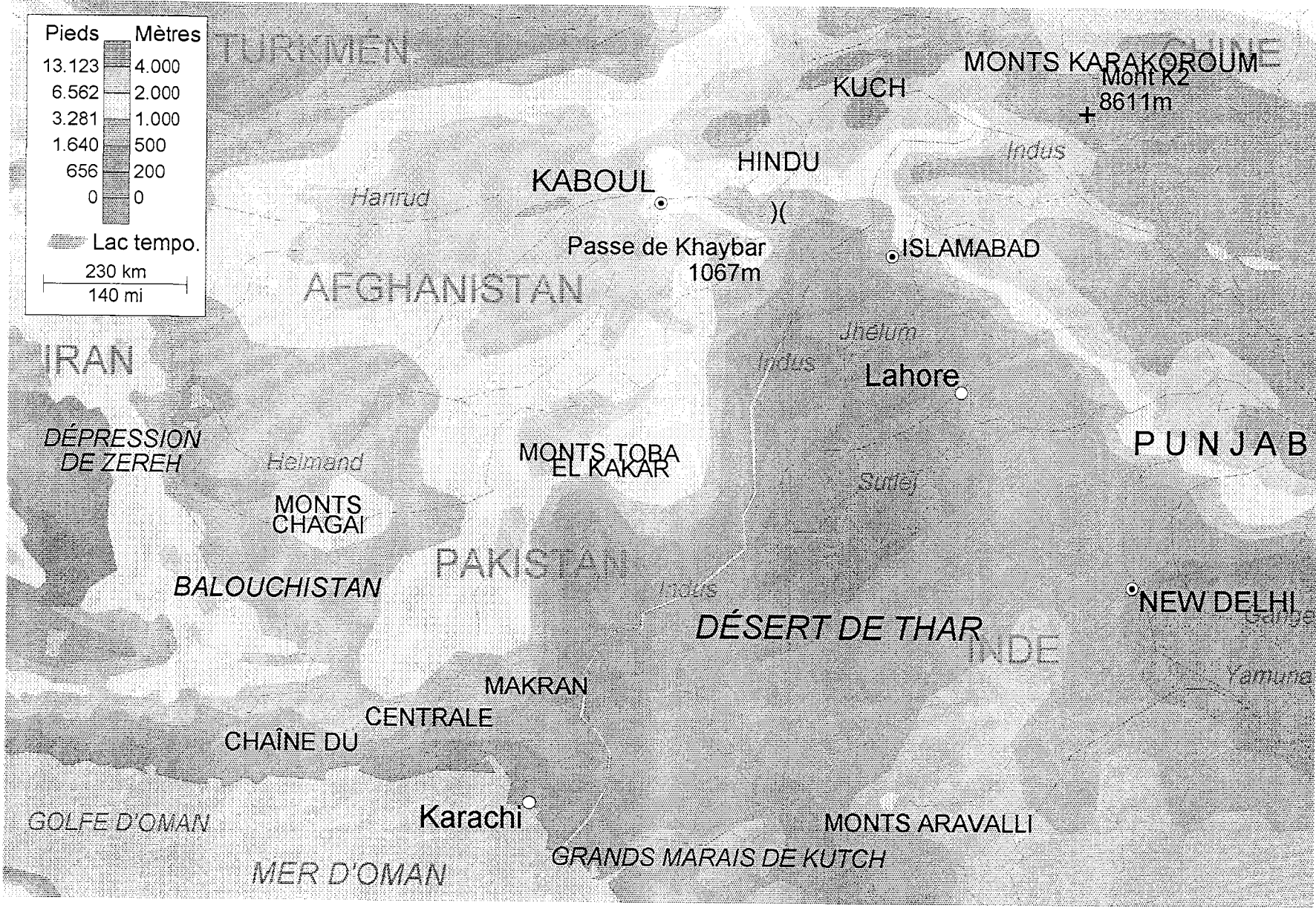
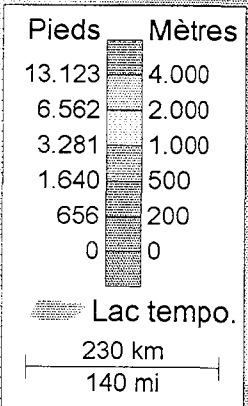


PIB 1993, en \$US :	46.360.000		
% du PIB consacré à la Défense :	5,6%		
Indice du développement humain (1992) :	0,393		
Taux de croissance annuelle du PIB :	4,9	1970-80 1980-93	1994
		6,0	4,1

C'est dans un contexte difficile que le gouvernement poursuit les réformes économiques libérales initiées en 1990. L'efficacité des mesures prises (privatisations, déréglementations,...) se heurte aux difficultés financières provoquées par la chute de la production de coton (causée par un virus et par les intempéries) et la baisse des exportations de textile, deux piliers de l'économie pakistanaise.

Mais la croissance reste soutenue, l'inflation contrôlée (moins de 10 %), les investissements étrangers abondants. Le déficit budgétaire a été fortement réduit.





TURKMEN

CHINE

MONTS KARAKOROU

Mont K2  
+ 8611m

KUCH

HINDU

Indus

Harirud

KABOUL

Passe de Khaybar  
1067m

ISLAMABAD

AFGHANISTAN

Jhelum

Indus

Lahore

PUNJAB

IRAN

DÉPRESSION DE ZEREH

Helmand

MONTS TOBA EL KAKAR

Surlej

BALOUCHISTAN

PAKISTAN

Indus

DÉSERT DE THAR

INDE

MAKRAN

NEW DELHI

Gange

Yamuna

CENTRALE

CHAÎNE DU

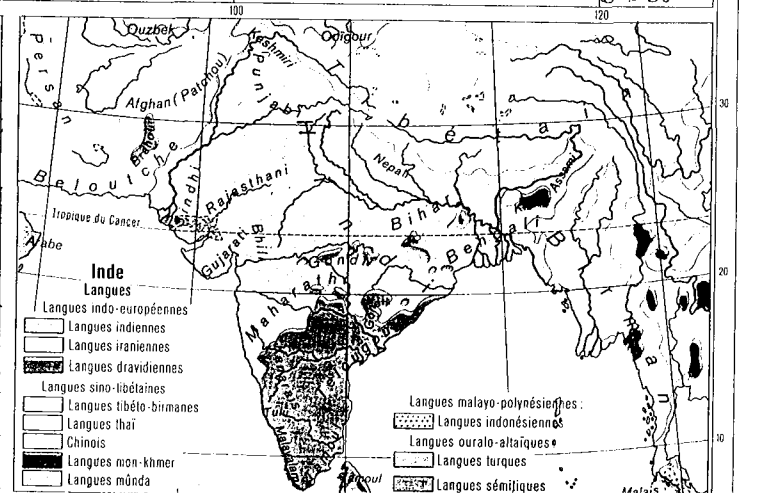
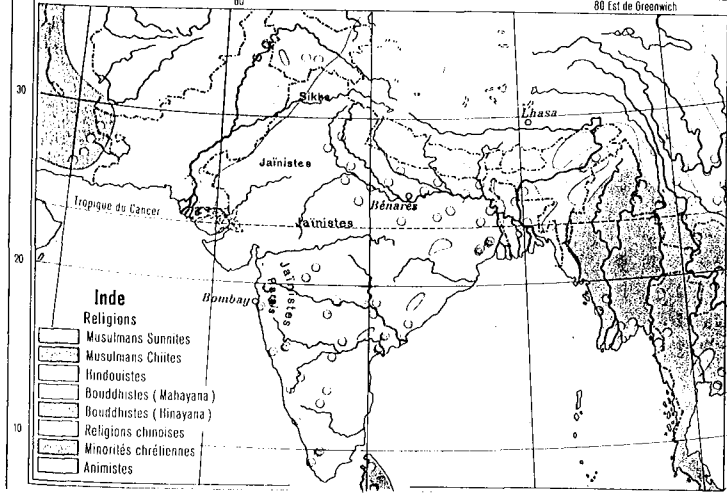
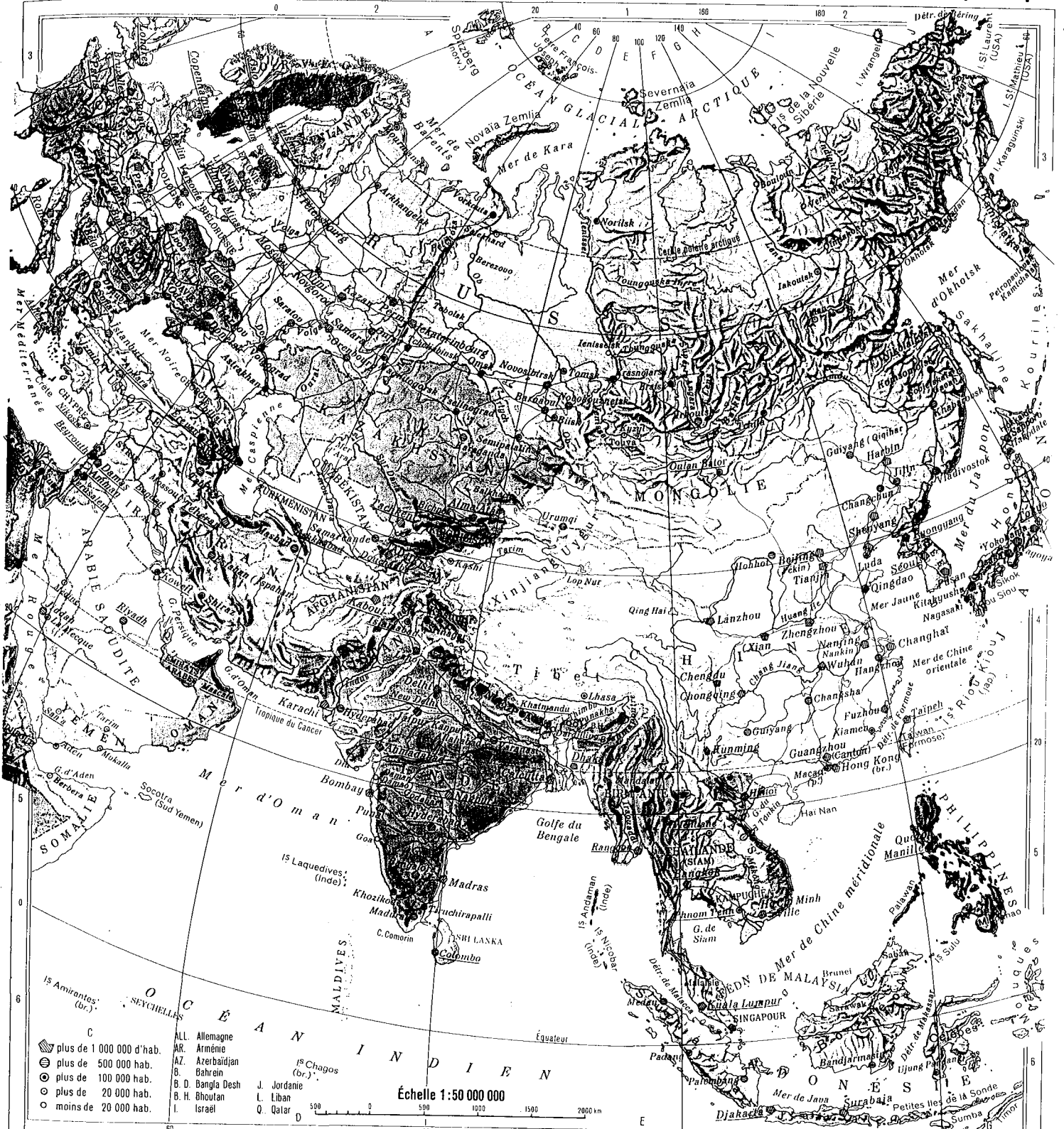
GOLFE D'OMAN

Karachi

MONTS ARAVALLI

MER D'OMAN

GRANDS MARAIS DE KUTCH



## Sommaire

Introduction

La perspective historique et les environnements psycho - sociaux P1

Les développements politiques P2

Les expériences politique du Pakistan P3

L'économie P4

L'importance géopolitique de ses frontières P5

Conclusion P6

Bibliographie

### Annexes

1. Carte de la mosaïque ethnique au Pakistan
2. Carte - La population iranophones et turcophones
3. Carte - Le Balochistan et les langues iraniennes
4. Carte - Le frontière du nord-ouest et l'Afghanistan
5. Graphique - Taux de population Pakistan
6. Graphique - Langues, Religions et ethnies Pakistan
7. Graphique - Economie Pakistan
8. Graphique - Commerce extérieur - Pakistan
9. Carte - De la Région
10. Carte - De la géographie de la région